	AVVISO PUBBLICO PER MANIFESTAZIONE D'INTERESSE PER L'ATTIVAZIONE E LA GESTIONE DI UN SERVIZIO DI CONNESSIONE A BANDA LARGA SU N.10 POSTAZIONI SUL TERRITORIO DEL COMUNE DI BERGAMO	FEBBRAIO 2020
		Pagina 1 di 51

**AVVISO PUBBLICO PER MANIFESTAZIONE D'INTERESSE PER  
L'ATTIVAZIONE E LA GESTIONE DI UN SERVIZIO DI CONNESSIONE  
A BANDA LARGA SU N.10 POSTAZIONI SUL TERRITORIO DEL  
COMUNE DI BERGAMO**

**CUP I17H18002610001**

**CPV 64200000-8; 72500000-0**

**Allegato 1**

**DETTAGLIO LOCALIZZAZIONE E DISTRIBUZIONE TRANSITI SUI VARCHI**

	AVVISO PUBBLICO PER MANIFESTAZIONE D'INTERESSE PER L'ATTIVAZIONE E LA GESTIONE DI UN SERVIZIO DI CONNESSIONE A BANDA LARGA SU N.10 POSTAZIONI SUL TERRITORIO DEL COMUNE DI BERGAMO	FEBBRAIO 2020
		Pagina 2 di 51

## **SOMMARIO**

<b>1</b>	<b>BRIANTEA – VIA BERGAMO .....</b>	<b>3</b>
1.1	FLUSSI RILEVATI (ANNO 2016) – INGRESSO IN BERGAMO .....	4
1.2	FLUSSI RILEVATI (ANNO 2016) – USCITA DA BERGAMO .....	6
<b>2</b>	<b>S.S. 525 DEL BREMBO VIA GRUMELLO .....</b>	<b>8</b>
2.1	FLUSSI RILEVATI (ANNO 2016) – INGRESSO IN BERGAMO .....	9
2.2	FLUSSI RILEVATI (ANNO 2016) – USCITA DA BERGAMO .....	11
<b>3</b>	<b>S.S. 42 DEL TONALE VIA STEZZANO .....</b>	<b>13</b>
3.1	FLUSSI RILEVATI (ANNO 2016) – INGRESSO IN BERGAMO .....	14
3.2	FLUSSI RILEVATI (ANNO 2016) – USCITA DA BERGAMO .....	16
<b>4</b>	<b>CASELLO AUTOSTRADALE DI BERGAMO VIA AUTOSTRADA.....</b>	<b>18</b>
4.1	FLUSSI RILEVATI (ANNO 2016) – INGRESSO IN BERGAMO .....	19
4.2	FLUSSI RILEVATI (ANNO 2016) – USCITA DA BERGAMO .....	21
<b>5</b>	<b>SVINCOLO ORIO .....</b>	<b>23</b>
5.1	FLUSSI RILEVATI (ANNO 2016) – INGRESSO IN BERGAMO .....	24
<b>6</b>	<b>S.S. 42 DEL TONALE VIA BORGO PALAZZO .....</b>	<b>26</b>
6.1	FLUSSI RILEVATI (ANNO 2016) – INGRESSO IN BERGAMO .....	27
6.2	FLUSSI RILEVATI (ANNO 2016) – USCITA DA BERGAMO .....	29
<b>7</b>	<b>S.C. 461 - VIA DEI BERSAGLIERI.....</b>	<b>31</b>
7.1	FLUSSI RILEVATI (ANNO 2016) – INGRESSO IN BERGAMO .....	32
7.2	FLUSSI RILEVATI (ANNO 2016) – USCITA DA BERGAMO .....	34
<b>8</b>	<b>S.P. 35 - VIA CORRENTI.....</b>	<b>36</b>
8.1	FLUSSI RILEVATI (ANNO 2016) – INGRESSO IN BERGAMO .....	37
8.2	FLUSSI RILEVATI (ANNO 2016) – USCITA DA BERGAMO .....	39
<b>9</b>	<b>S.C. 74 - VIA CORRIDONI.....</b>	<b>41</b>
9.1	FLUSSI RILEVATI (ANNO 2016) – INGRESSO IN BERGAMO .....	42
9.2	FLUSSI RILEVATI (ANNO 2016) – USCITA DA BERGAMO .....	44
<b>10</b>	<b>S.S. 470 - VIA RAMERA.....</b>	<b>46</b>
10.1	FLUSSI RILEVATI (ANNO 2016) – INGRESSO IN BERGAMO .....	47
10.2	FLUSSI RILEVATI (ANNO 2016) – USCITA DA BERGAMO .....	49

## 1 BRIANTEA – VIA BERGAMO





AVVISO PUBBLICO PER MANIFESTAZIONE D'INTERESSE PER  
L'ATTIVAZIONE E LA GESTIONE DI UN SERVIZIO DI  
CONNESSIONE A BANDA LARGA SU N.10 POSTAZIONI SUL  
TERRITORIO DEL COMUNE DI BERGAMO

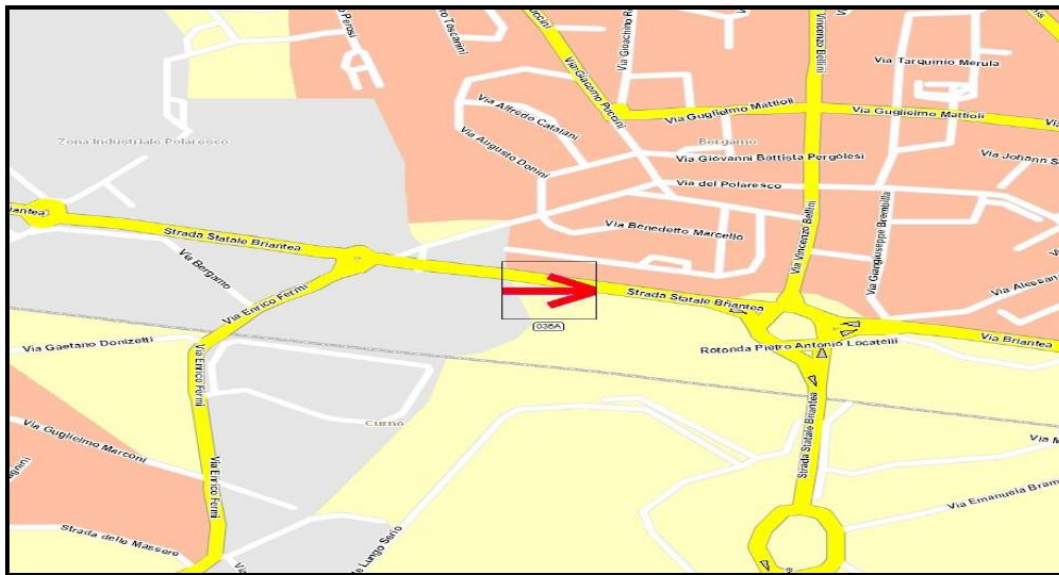
FEBBRAIO  
2020

Pagina 4 di 51


1.1 FLUSSI RILEVATI (ANNO 2016) – INGRESSO IN BERGAMO

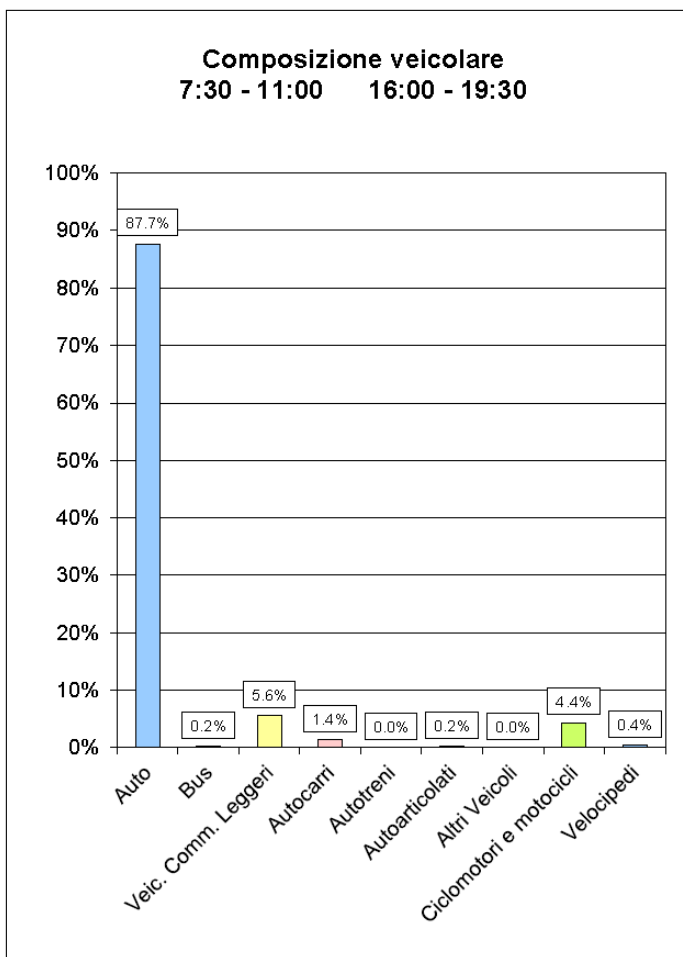
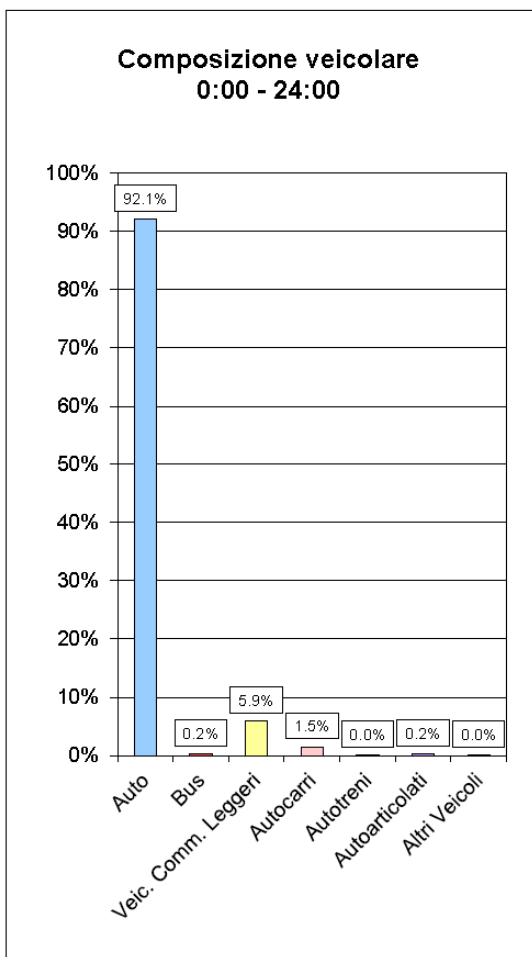
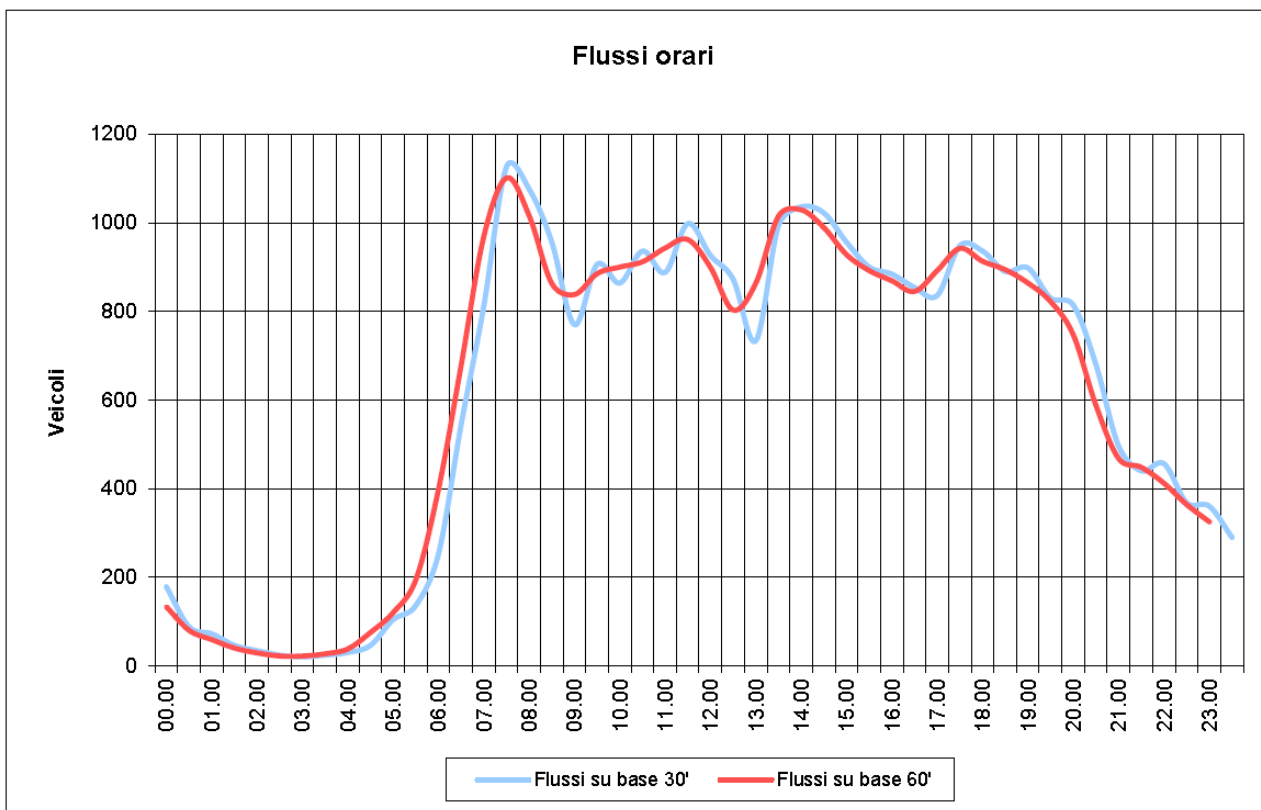
Sezione	036	Direzione	A
Strada	Via Bergamo (SS342)	Tipo	Radiali esterne
Tratto	Ovest della Circonvallazione		
Da	Circonvallazione	A	Rotonda Locatelli

Planimetria



Foto







1.2 FLUSSI RILEVATI (ANNO 2016) – USCITA DA BERGAMO

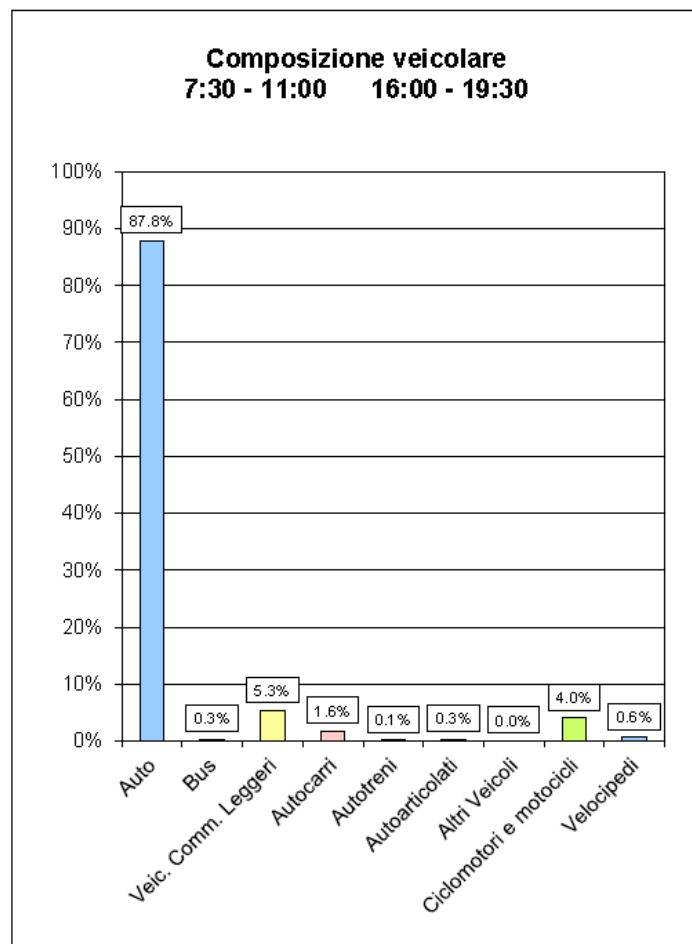
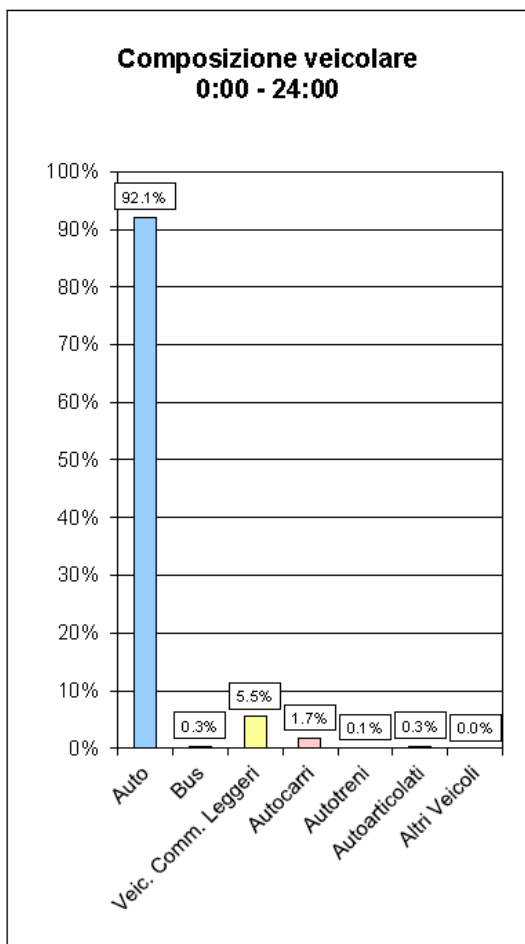
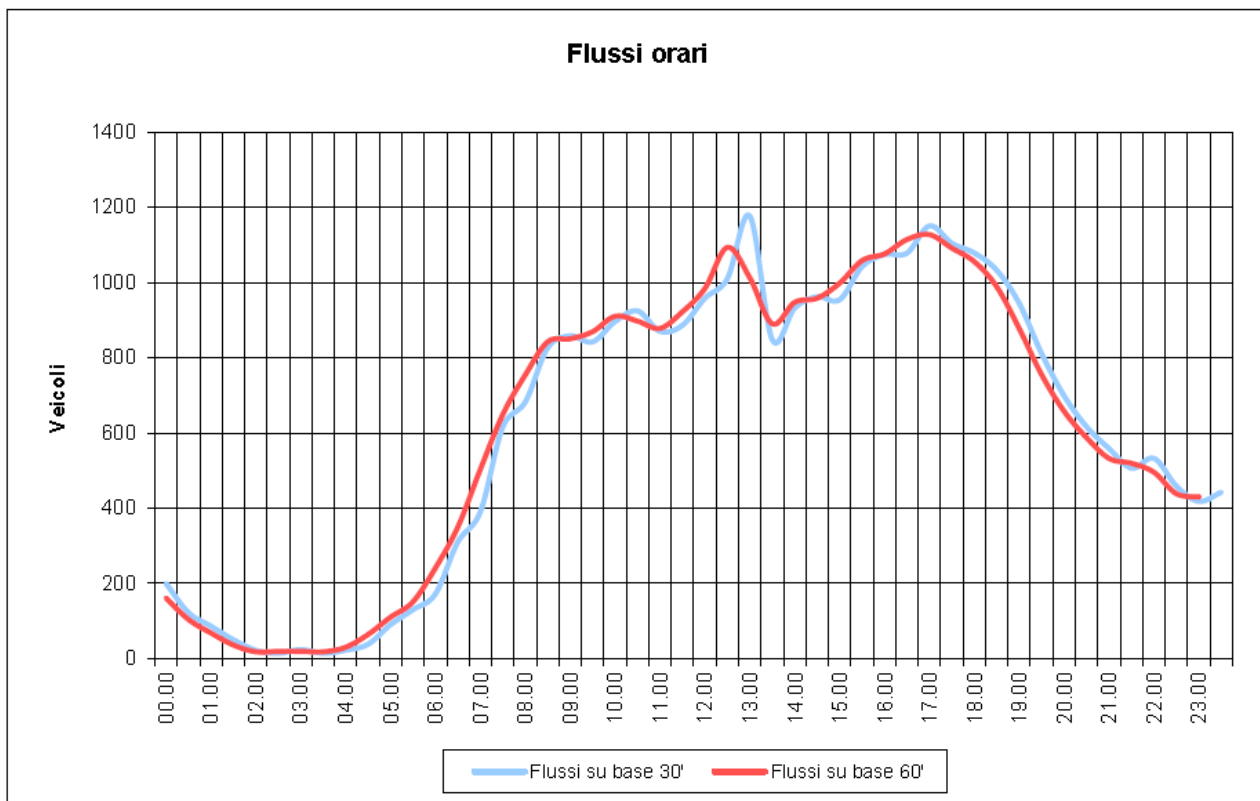
Sezione	036	Direzione	B
Strada	Via Bergamo (SS342)	Tipo	Radiali esterne
Tratto	Ovest della Circonvallazione		
Da	Rotonda Locatelli	A	Circonvallazione

Planimetria



Foto





## 2 S.S. 525 DEL BREMBO VIA GRUMELLO

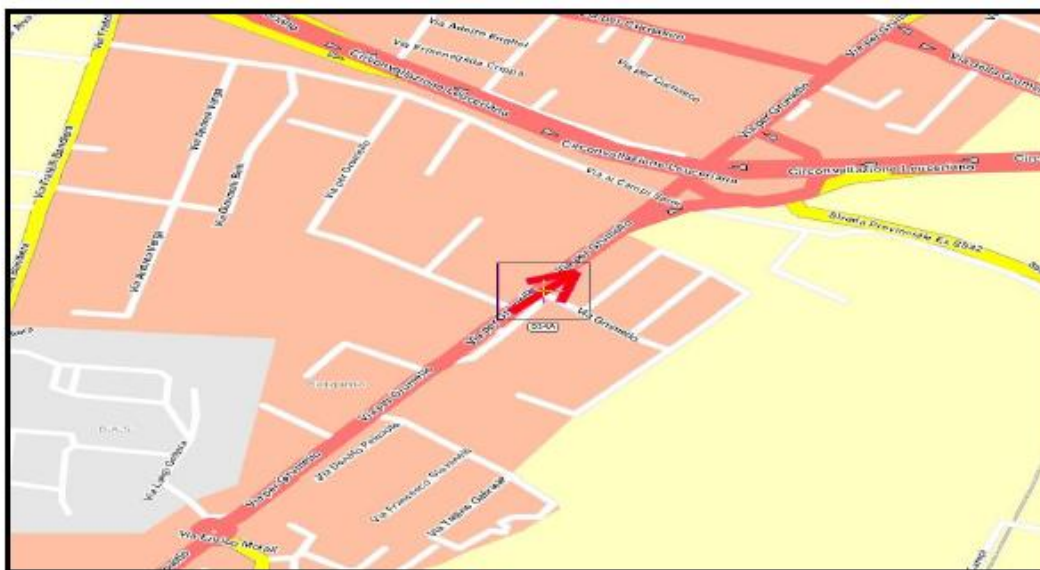




## 2.1 FLUSSI RILEVATI (ANNO 2016) – INGRESSO IN BERGAMO

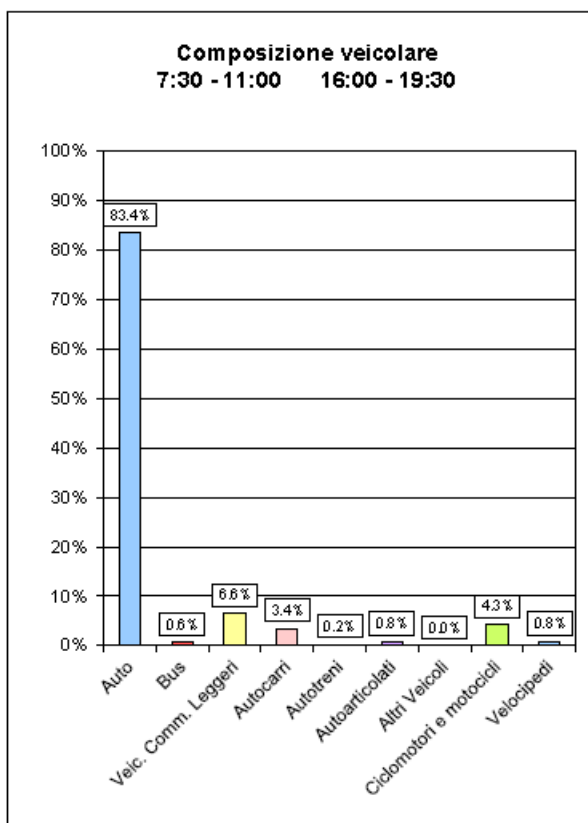
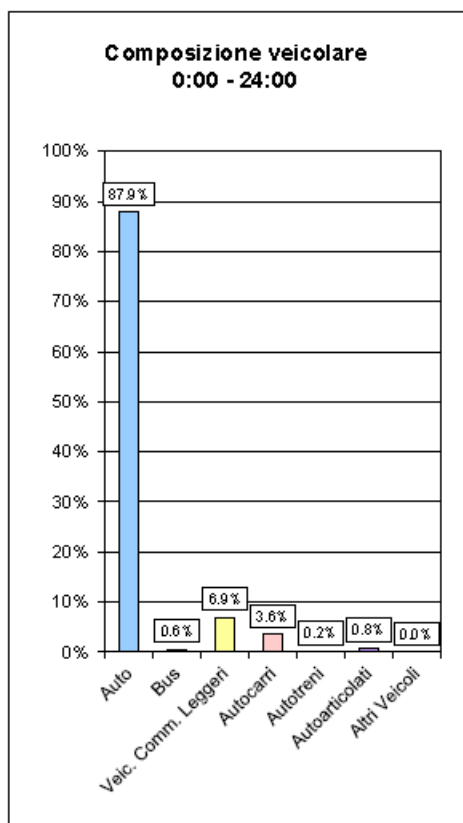
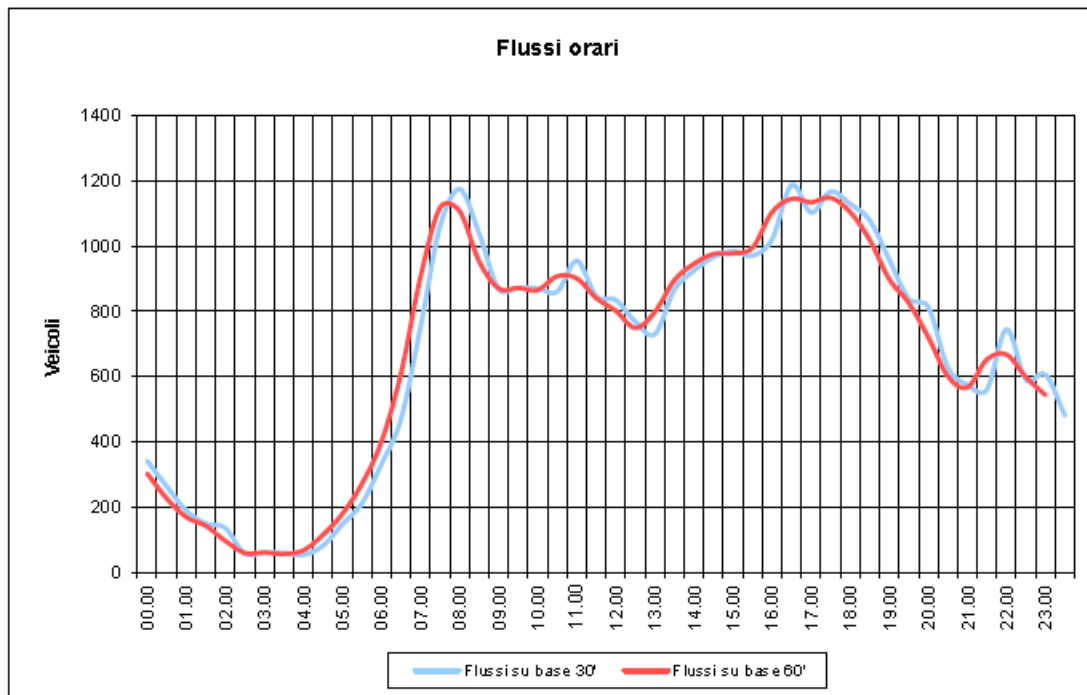
<b>Sezione</b>	034	<b>Direzione</b>	A
<b>Strada</b>	Via Grumello	<b>Tipo</b>	Radiali esterne
<b>Tratto</b>	Sud della Circonvallazione		
<b>Da</b>	Via Enrico Moratti	<b>A</b>	Circonvallazione

### Planimetria



### Foto






## 2.2 FLUSSI RILEVATI (ANNO 2016) – USCITA DA BERGAMO

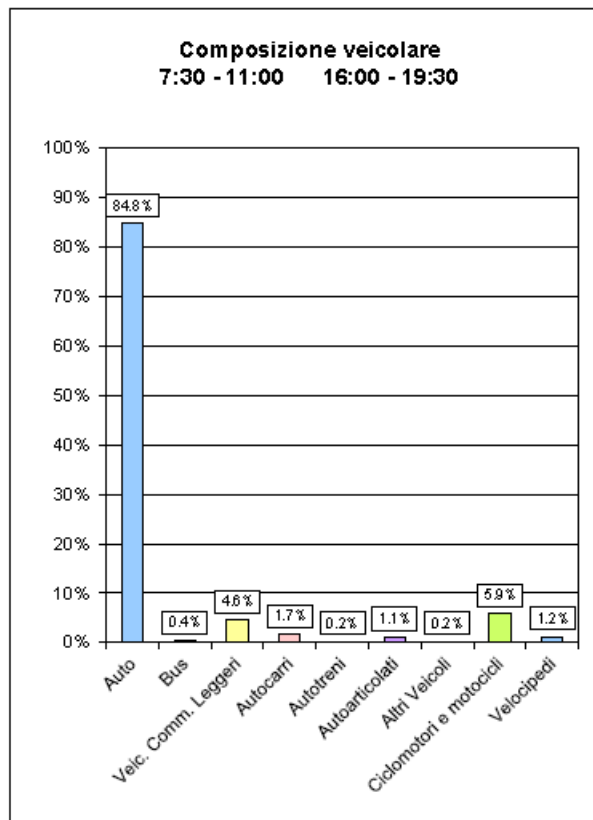
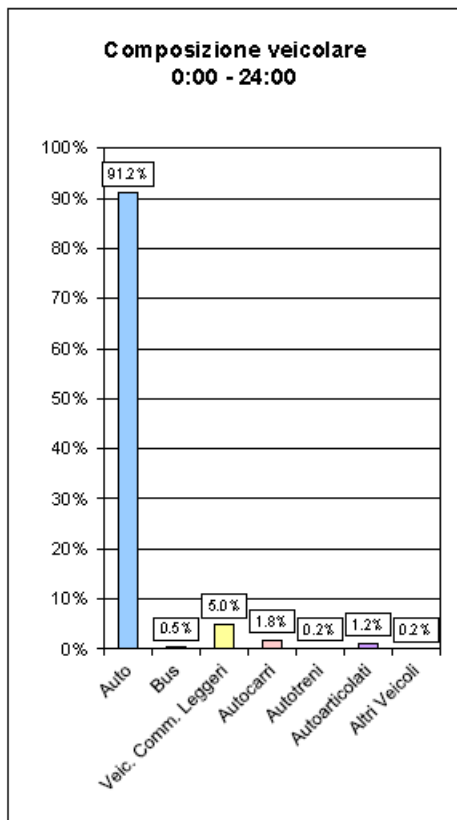
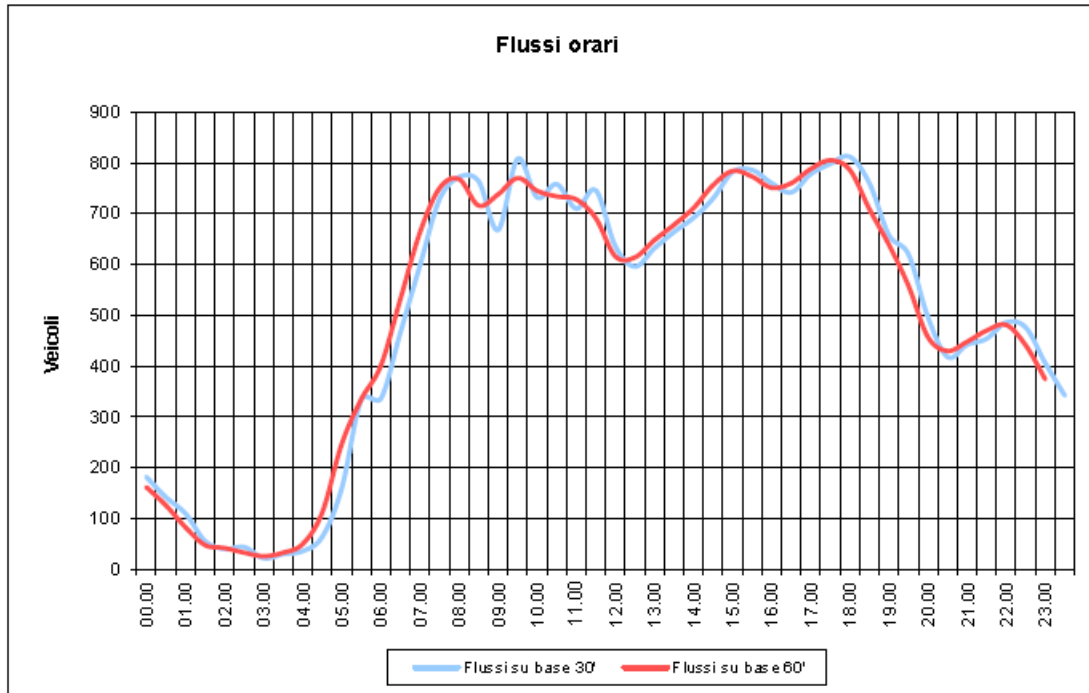
<b>Sezione</b>	034	<b>Direzione</b>	B
<b>Strada</b>	Via Grumello	<b>Tipo</b>	Radiali esterne
<b>Tratto</b>	Sud della Circonvallazione		
<b>Da</b>	Circonvallazione	<b>A</b>	Via Enrico Moratti

### Planimetria



### Foto







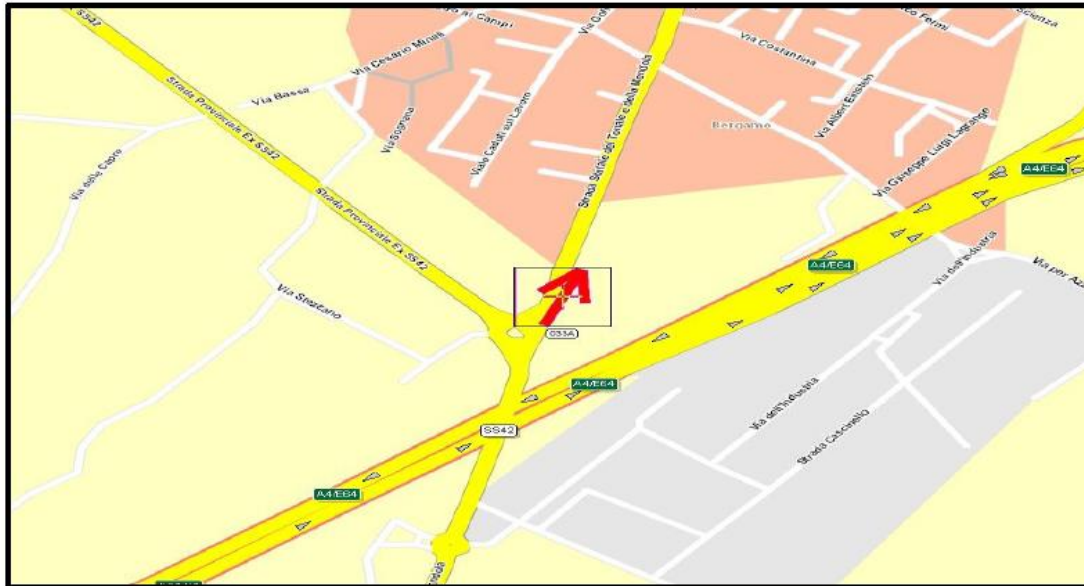
### 3 S.S. 42 DEL TONALE VIA STEZZANO



3.1 FLUSSI RILEVATI (ANNO 2016) – INGRESSO IN BERGAMO

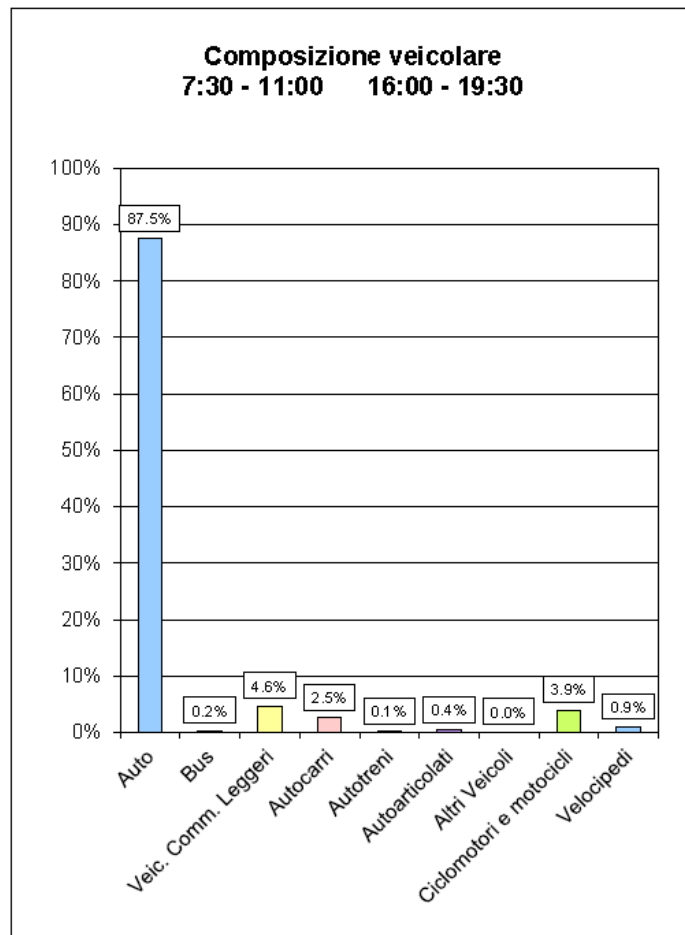
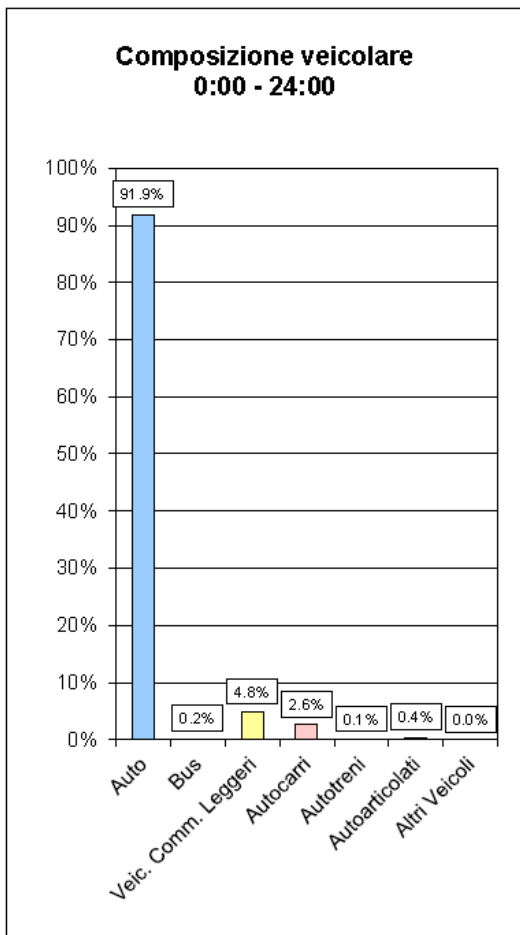
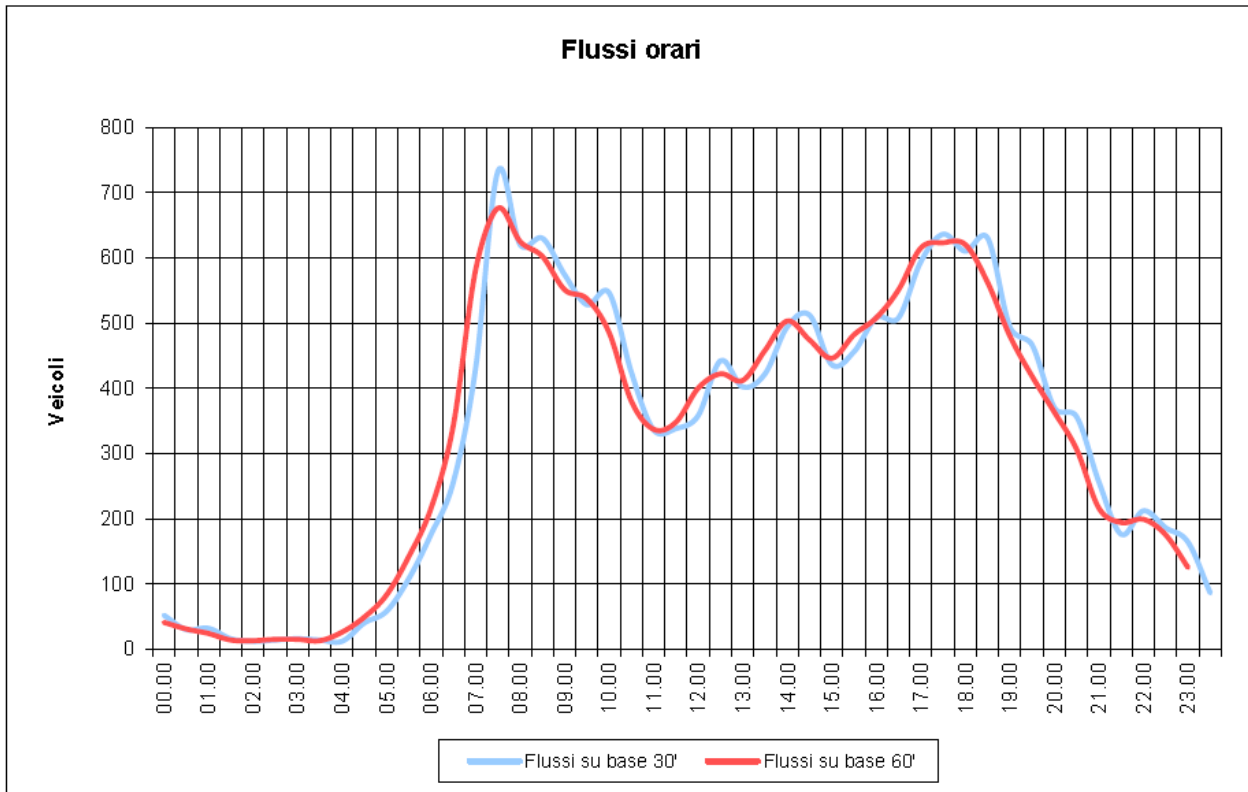
Sezione	033	Direzione	A
Strada	Via Stezzano	Tipo	Radiali esterne
Tratto	Nord del sottopasso Autostrada		
Da	Sottopasso Autostrada	A	Bergamo

Planimetria



Foto









AVVISO PUBBLICO PER MANIFESTAZIONE D'INTERESSE PER  
L'ATTIVAZIONE E LA GESTIONE DI UN SERVIZIO DI  
CONNESSIONE A BANDA LARGA SU N.10 POSTAZIONI SUL  
TERRITORIO DEL COMUNE DI BERGAMO

FEBBRAIO  
2020

Pagina 16 di 51

3.2 FLUSSI RILEVATI (ANNO 2016) – USCITA DA BERGAMO

Sezione	033	Direzione	B
Strada	Via Stezzano	Tipo	Radiali esterne
Tratto	Nord del sottopasso Autostrada		
Da	Bergamo	A	Sottopasso Autostrada

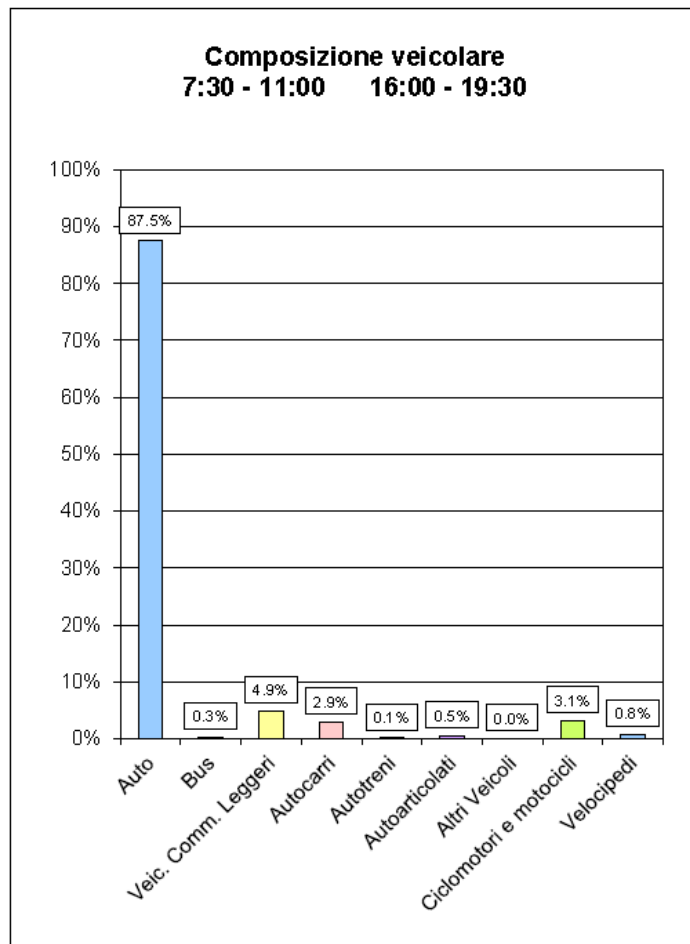
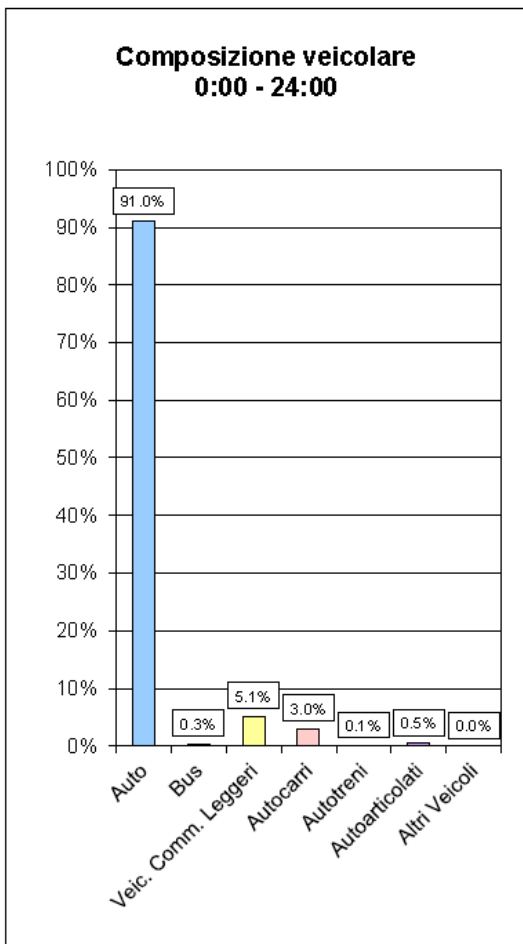
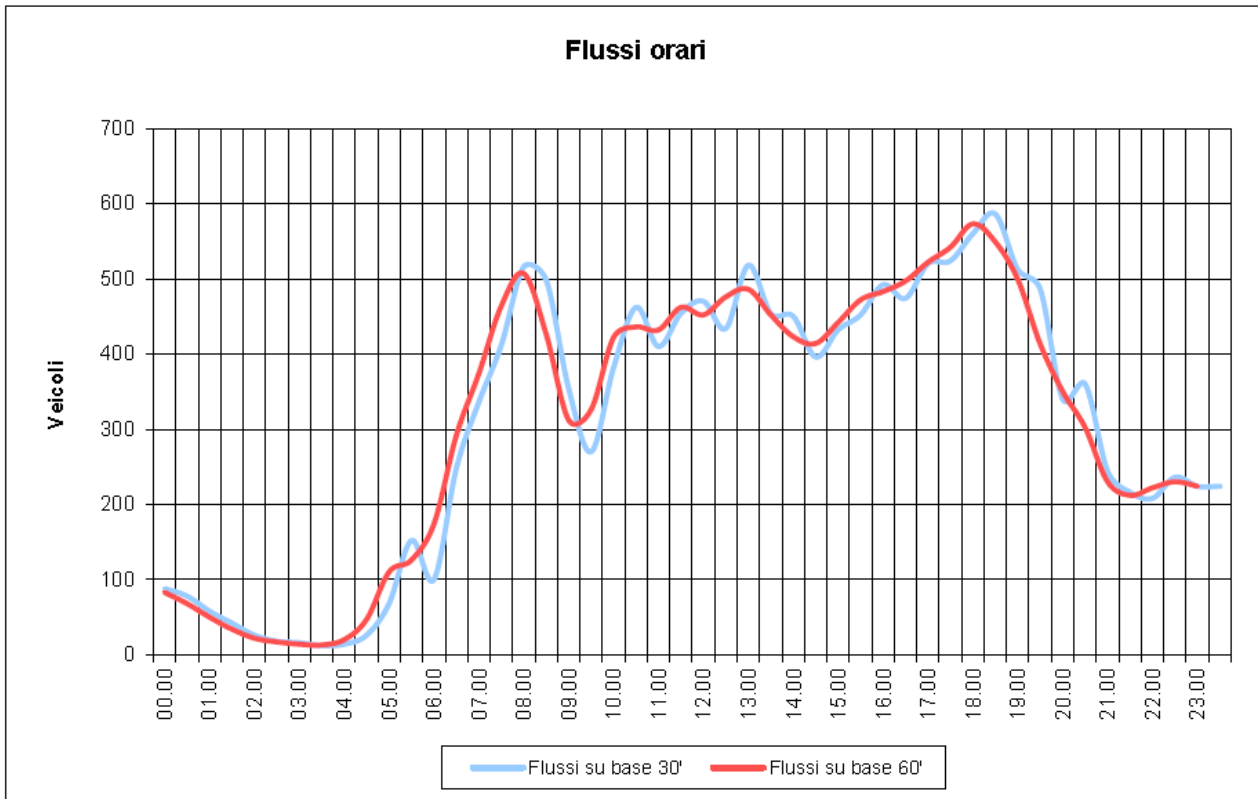
Planimetria



Foto







#### 4 CASELLO AUTOSTRADALE DI BERGAMO VIA AUTOSTRADA

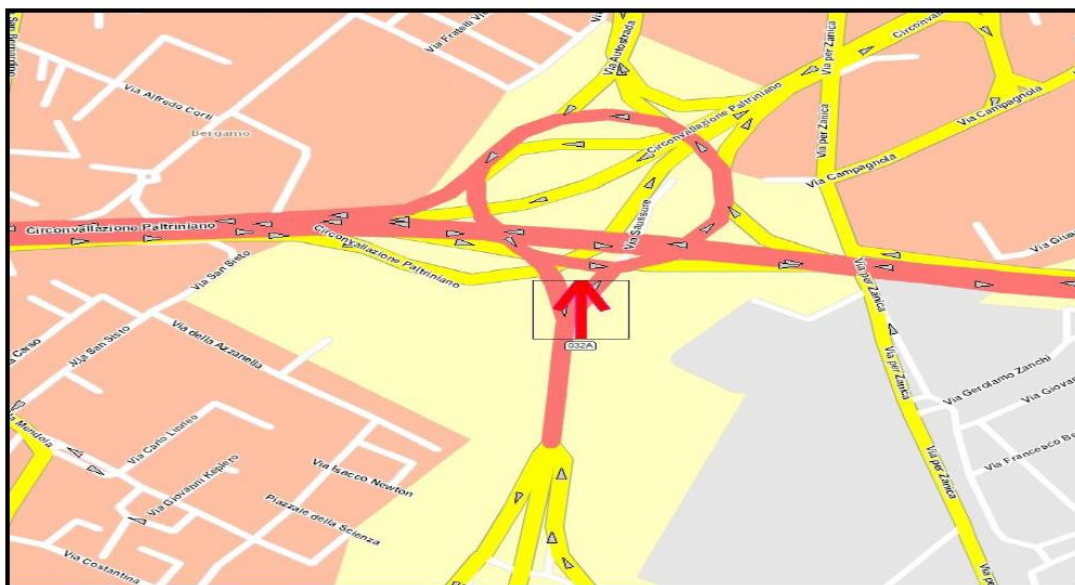


**Su questa postazione dovrà essere posizionato un nuovo palo di sostegno delle telecamere  
(non potrà essere utilizzato il portale di proprietà di Autostrade S.p.A.)**

4.1 FLUSSI RILEVATI (ANNO 2016) – INGRESSO IN BERGAMO

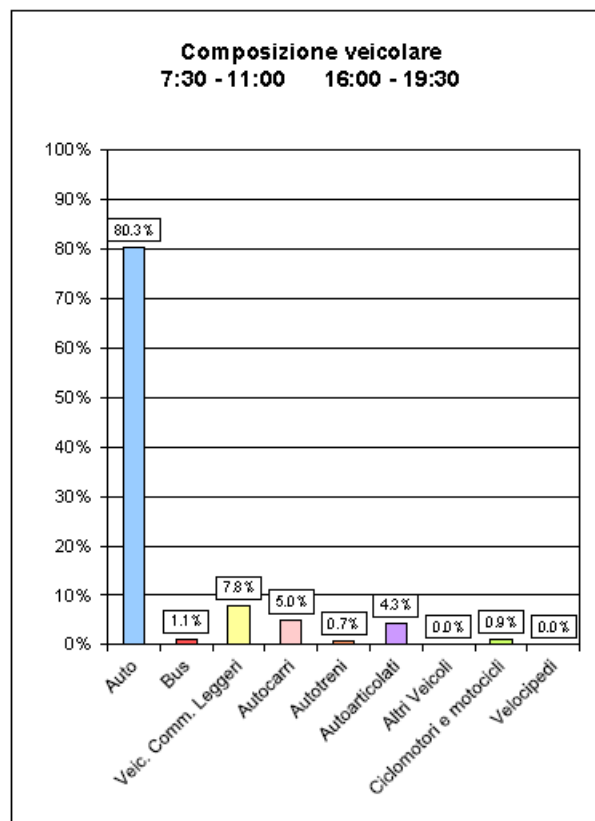
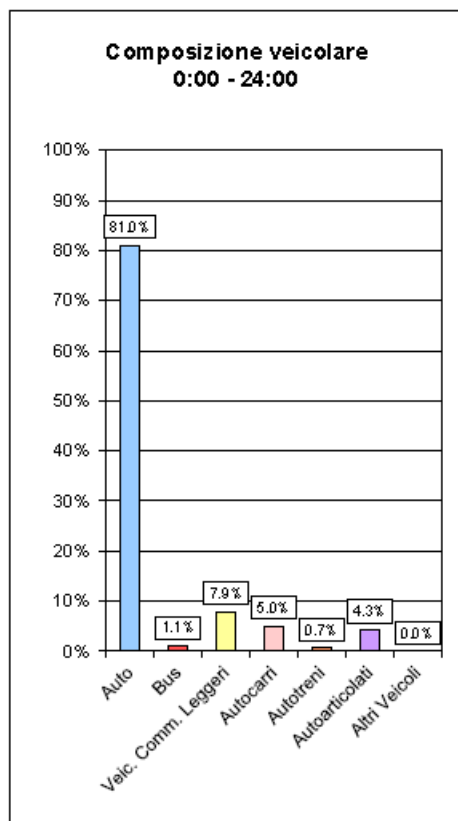
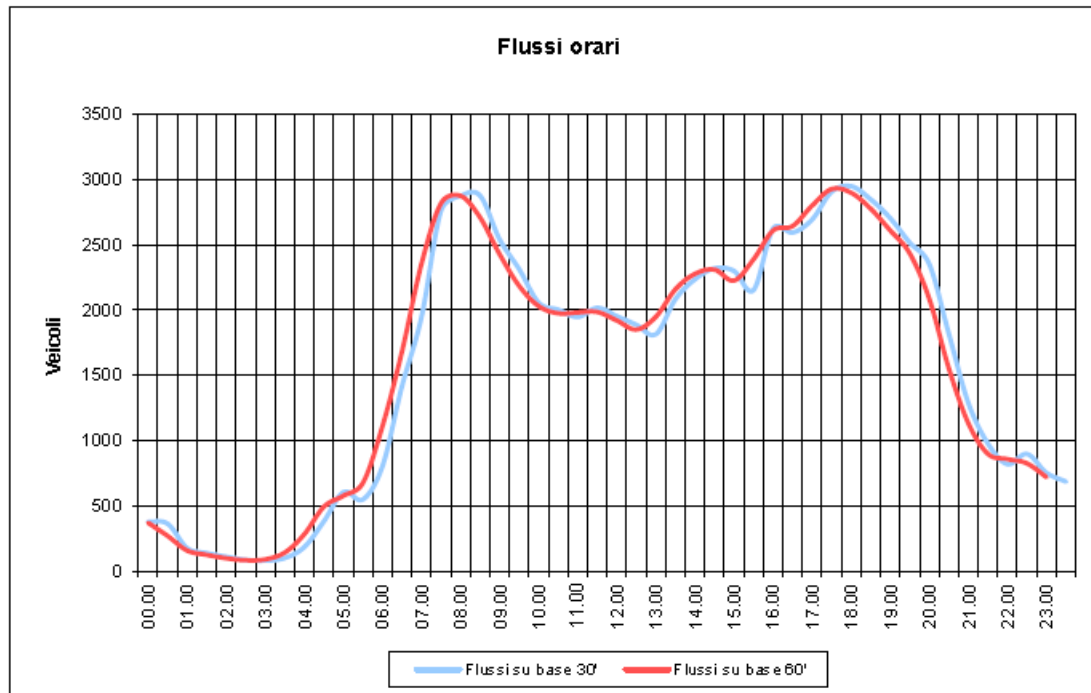
Sezione	032	Direzione	A
Strada	Via Autostrada	Tipo	Radiali esterne
Tratto	Casello Autostrada-Circonvallazione		
Da	Casello Autostrada	A	Circonvallazione

Planimetria



Foto



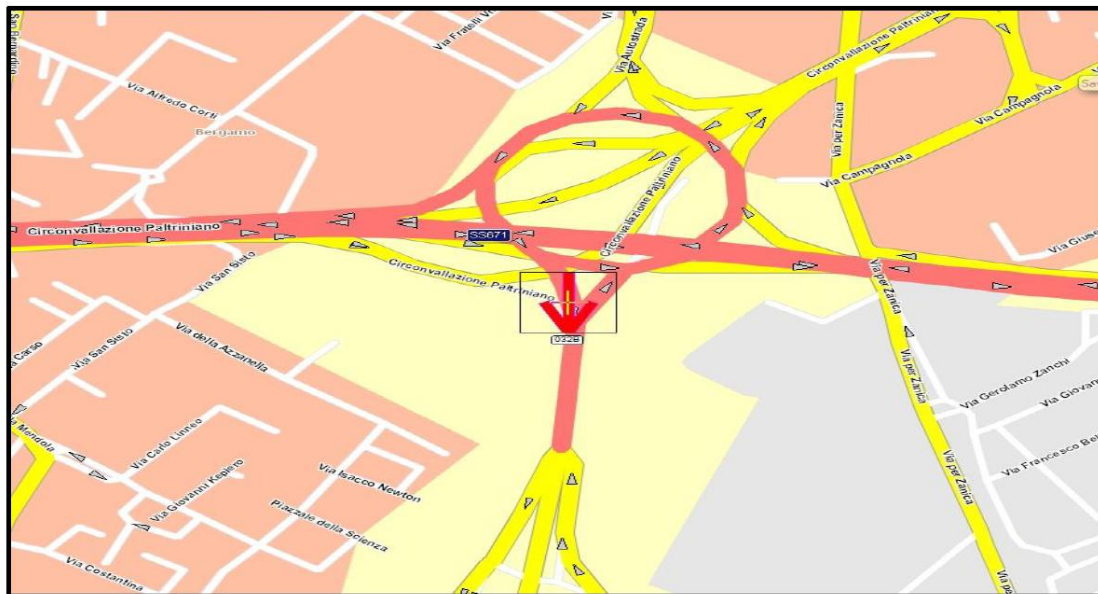





#### 4.2 FLUSSI RILEVATI (ANNO 2016) – USCITA DA BERGAMO

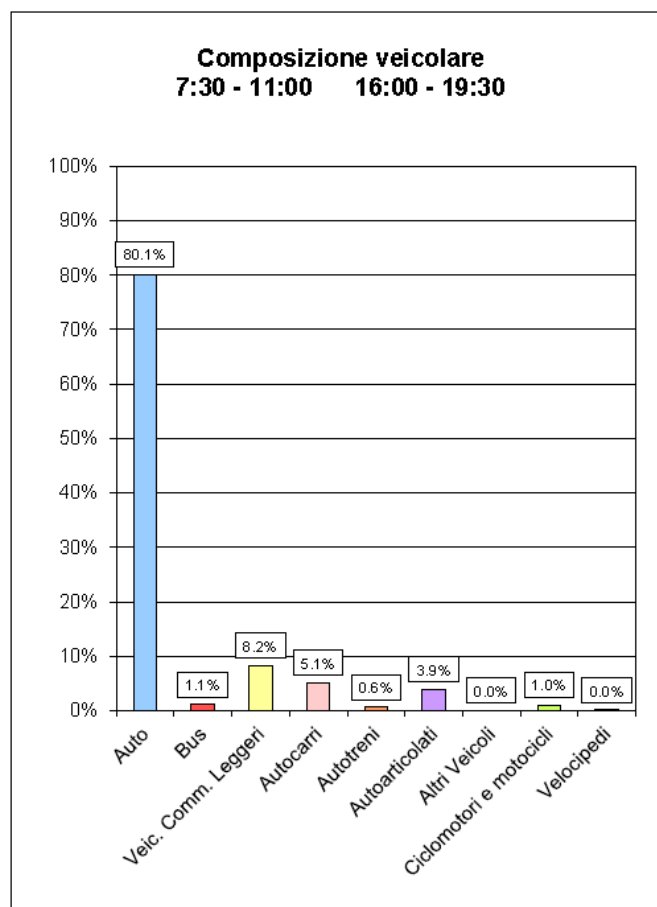
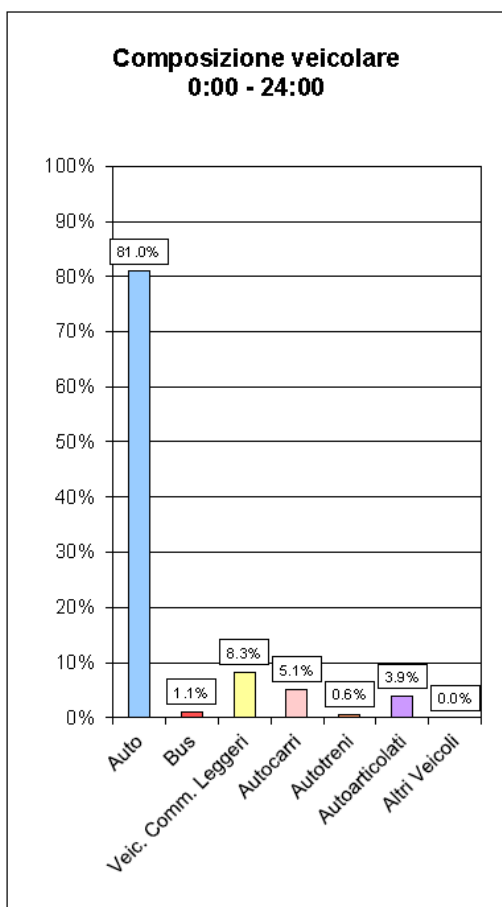
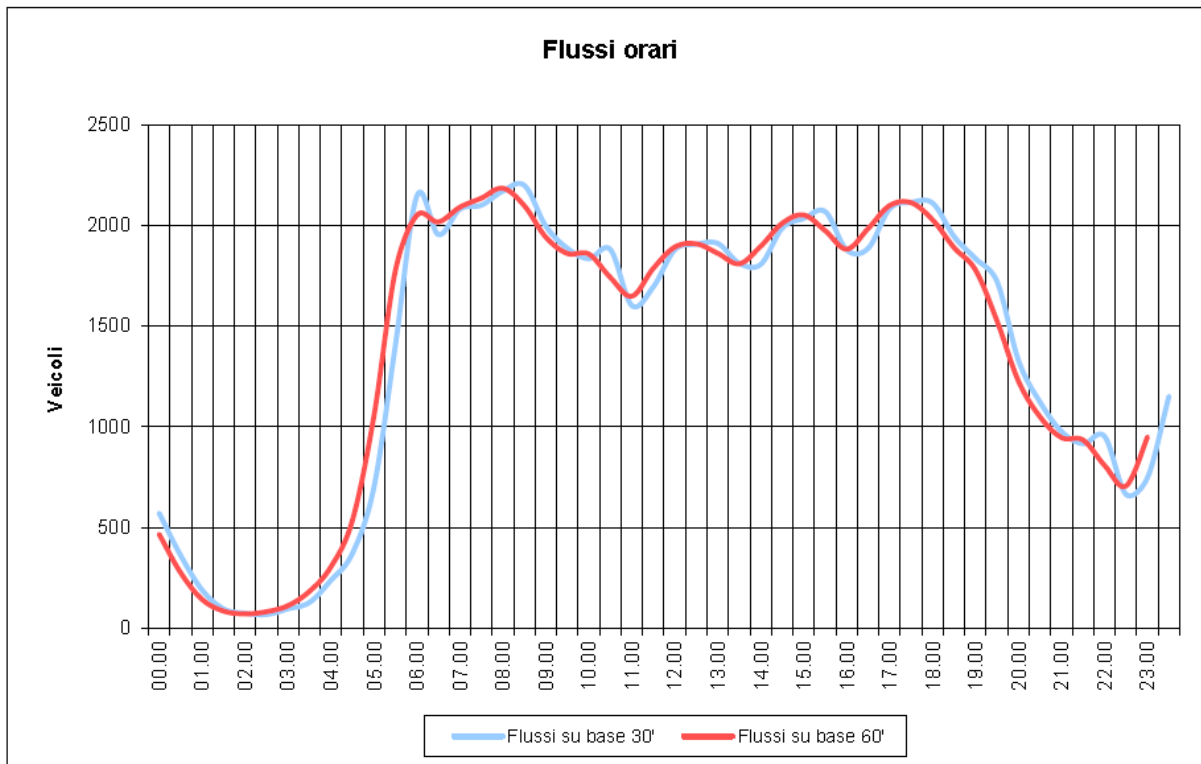
<b>Sezione</b>	032	<b>Direzione</b>	B
<b>Strada</b>	Via Autostrada	<b>Tipo</b>	Radiali esterne
<b>Tratto</b>	Casello Autostrada-Circonvallazione		
<b>Da</b>	Circonvallazione	<b>A</b>	Casello Autostrada

#### Planimetria



#### Foto





## 5 SVINCOLO ORIO





5.1 FLUSSI RILEVATI (ANNO 2016) – INGRESSO IN BERGAMO

Sezione	048	Direzione	A
Strada	Asse Interurbano Est	Tipo	Asse Interurbano
Tratto	Svincolo Orio-Svincolo Autostrada Bergamo		
Da	Svincolo Orio	A	Svincolo Autostrada Bergamo

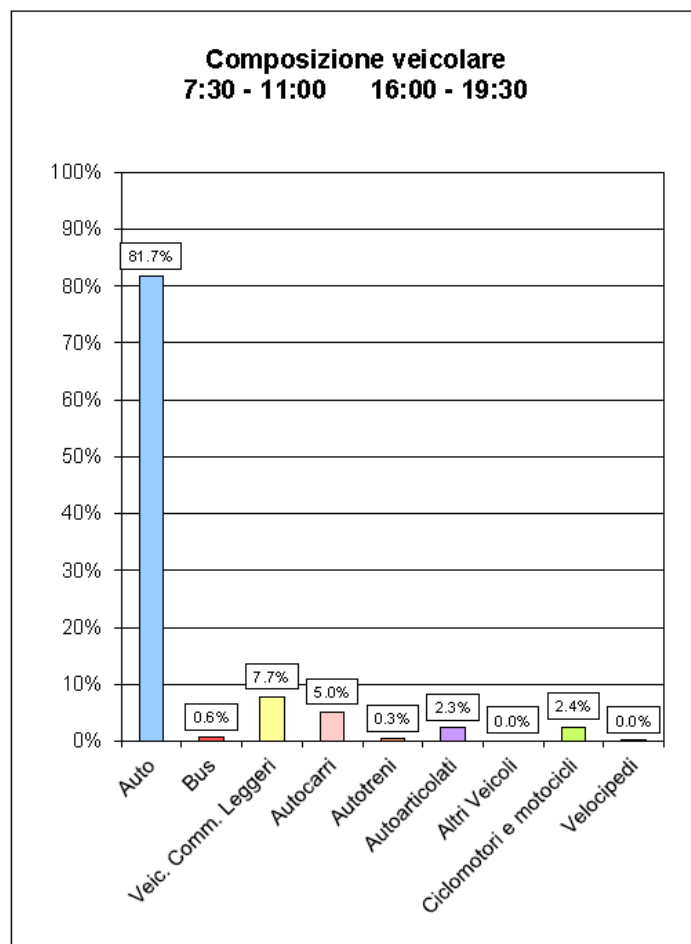
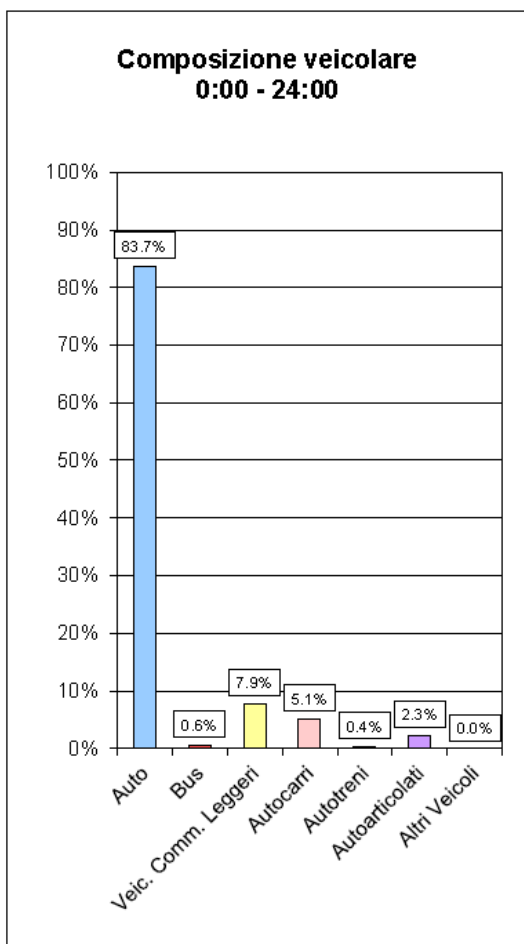
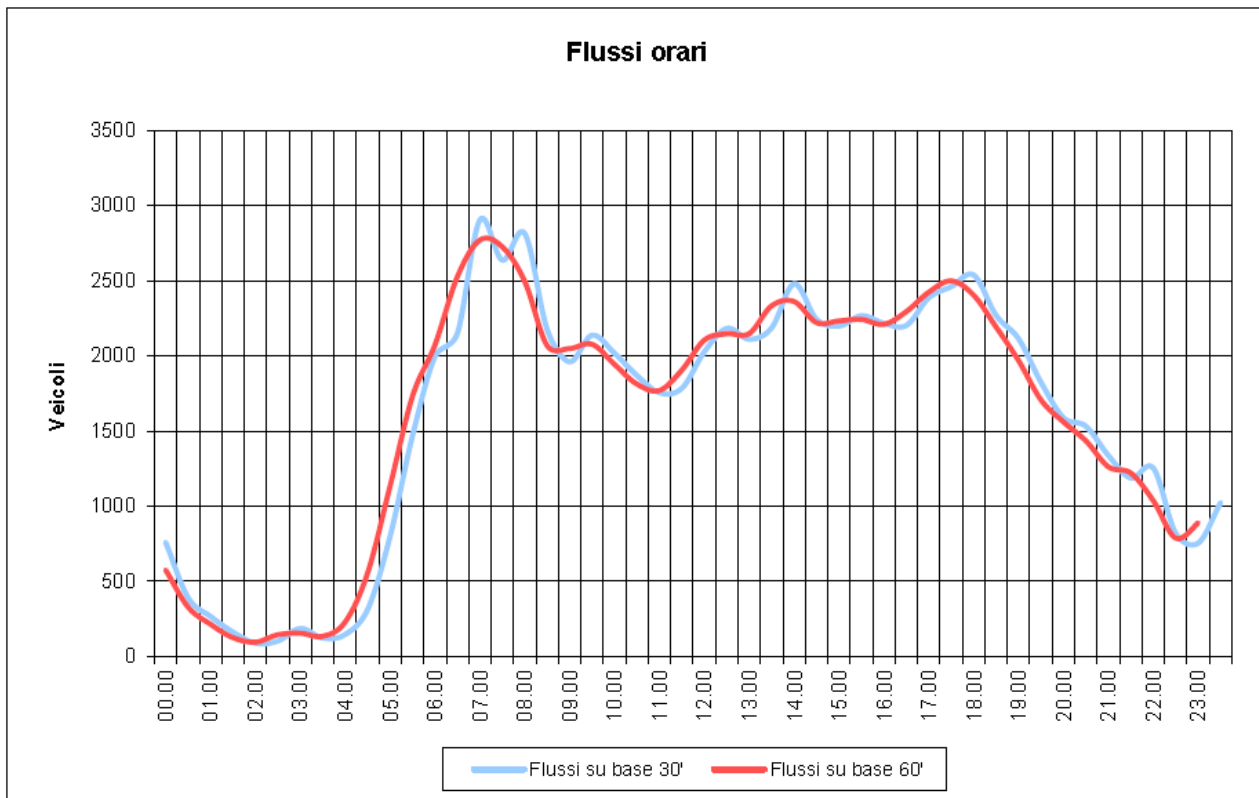
Planimetria



Foto







**6 S.S. 42 DEL TONALE VIA BORGO PALAZZO**



### 6.1 FLUSSI RILEVATI (ANNO 2016) – INGRESSO IN BERGAMO

<b>Sezione</b>	028	<b>Direzione</b>	A
<b>Strada</b>	Via B.Palazzo	<b>Tipo</b>	Radiali esterne
<b>Tratto</b>	Via Celadina-Via Pizzo Redorta		
<b>Da</b>	Via Celadina	<b>A</b>	Via Pizzo Redorta

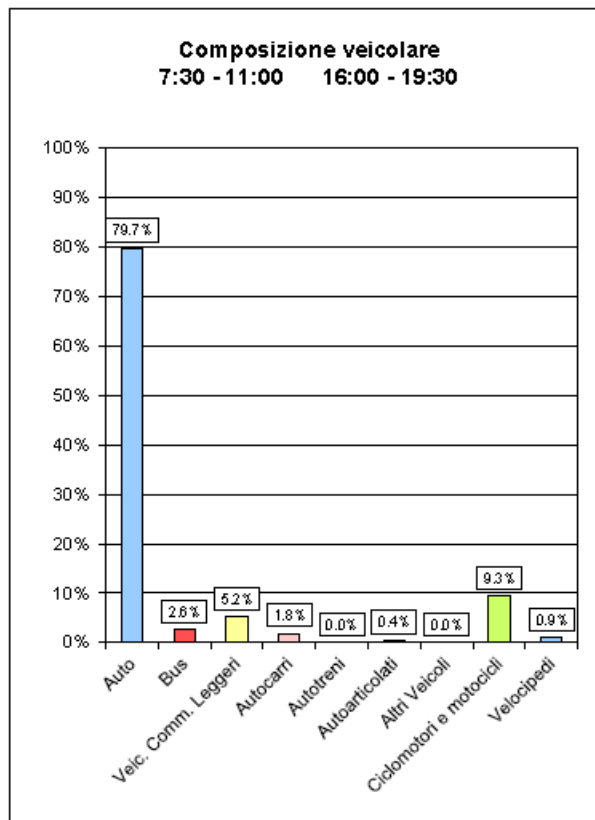
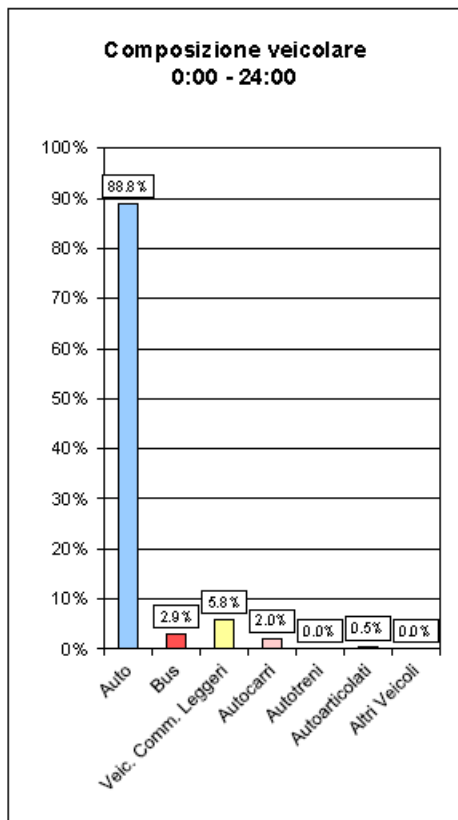
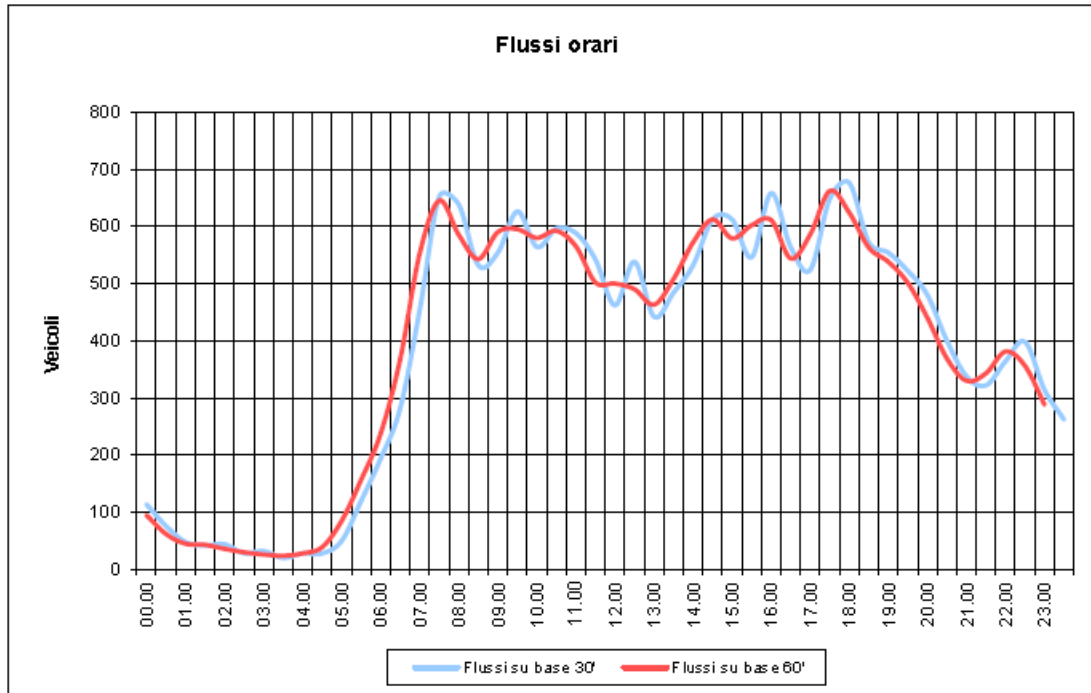
#### Planimetria



#### Foto










## 6.2 FLUSSI RILEVATI (ANNO 2016) – USCITA DA BERGAMO

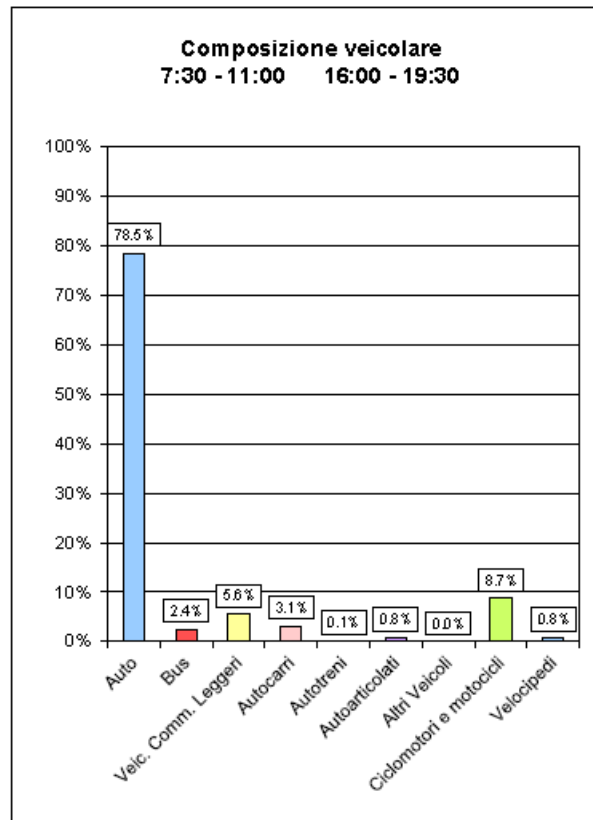
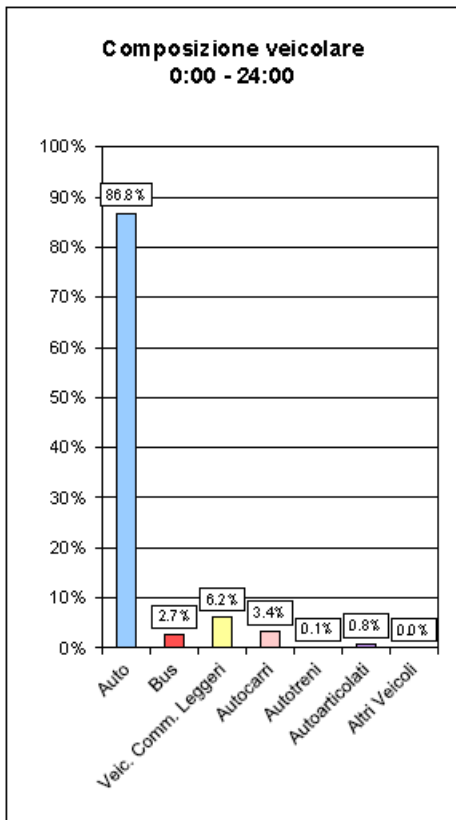
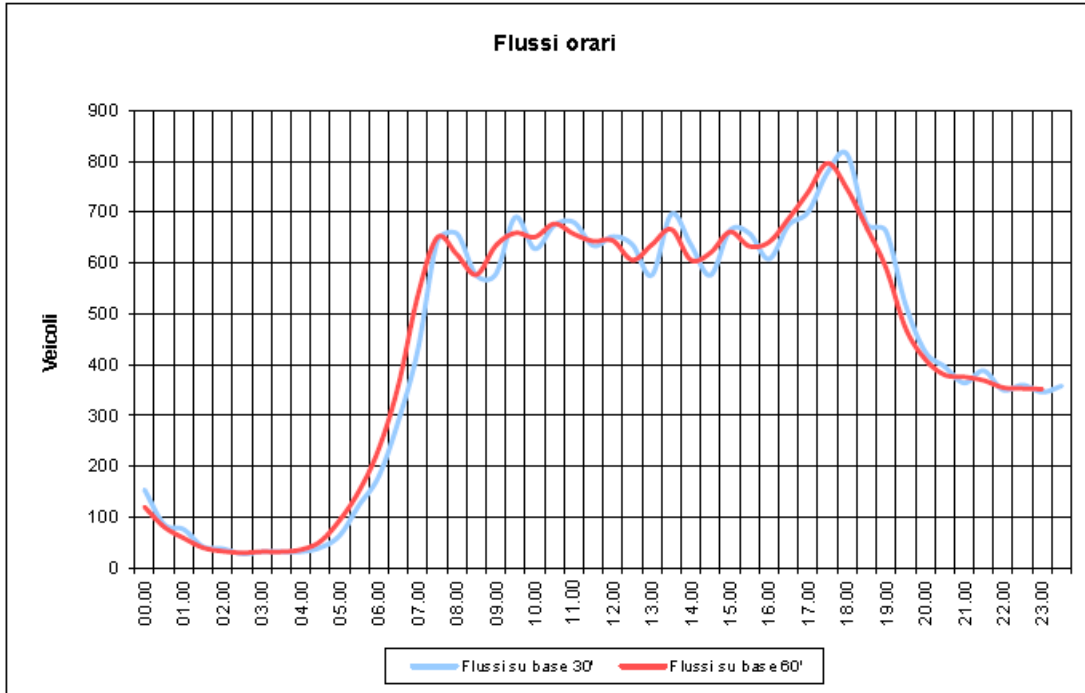
<b>Sezione</b>	028	<b>Direzione</b>	B
<b>Strada</b>	Via B.Palazzo	<b>Tipo</b>	Radiali esterne
<b>Tratto</b>	Via Celadina-Via Pizzo Redorta		
<b>Da</b>	Via Pizzo Redorta	<b>A</b>	Via Celadina

### Planimetria



### Foto





**7 S.C. 461 - VIA DEI BERSAGLIERI**

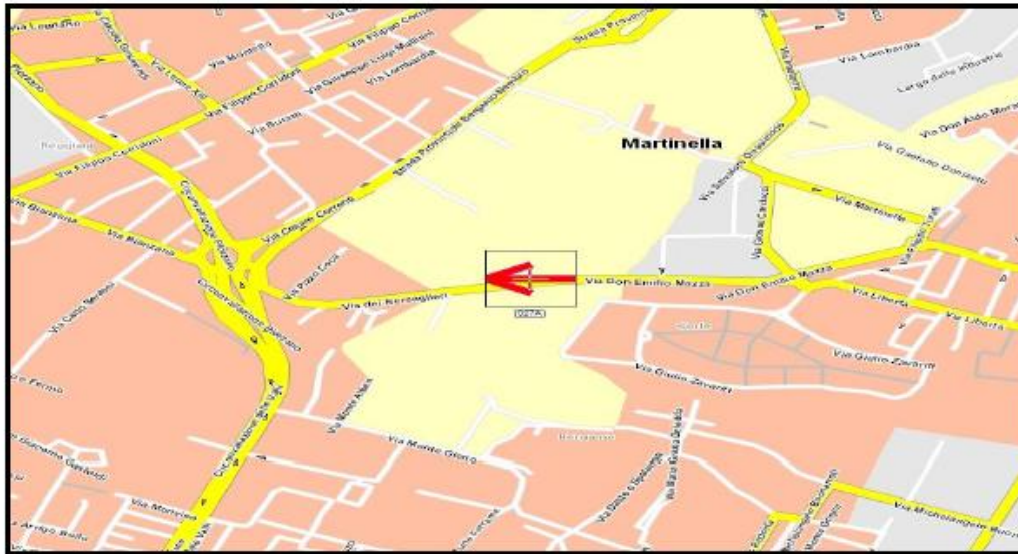




7.1 FLUSSI RILEVATI (ANNO 2016) – INGRESSO IN BERGAMO

<b>Sezione</b>	027	<b>Direzione</b>	A
<b>Strada</b>	Via Bersaglieri	<b>Tipo</b>	Radiali esterne
<b>Tratto</b>	Quartiere Bajo-Largo Decorati Valor Civile		
<b>Da</b>	Quartiere Bajo	<b>A</b>	Largo Decorati Valor Civile

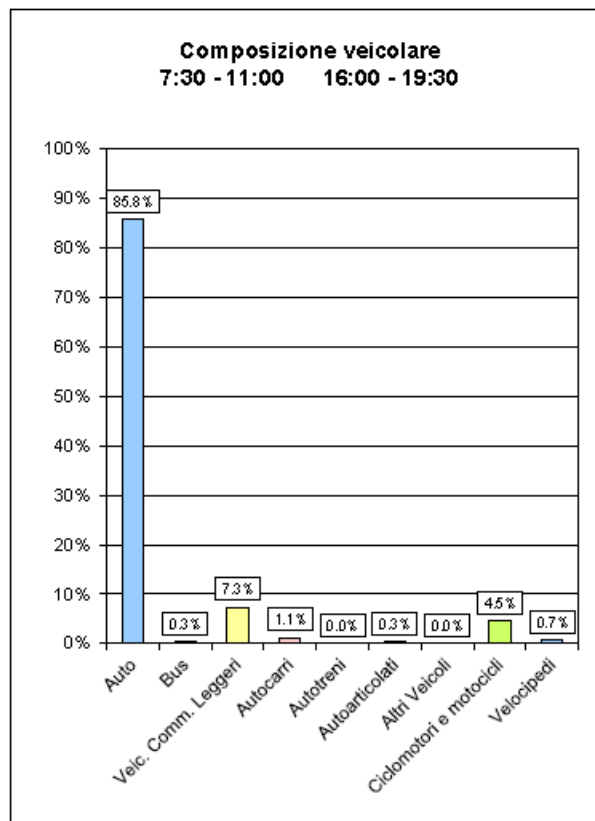
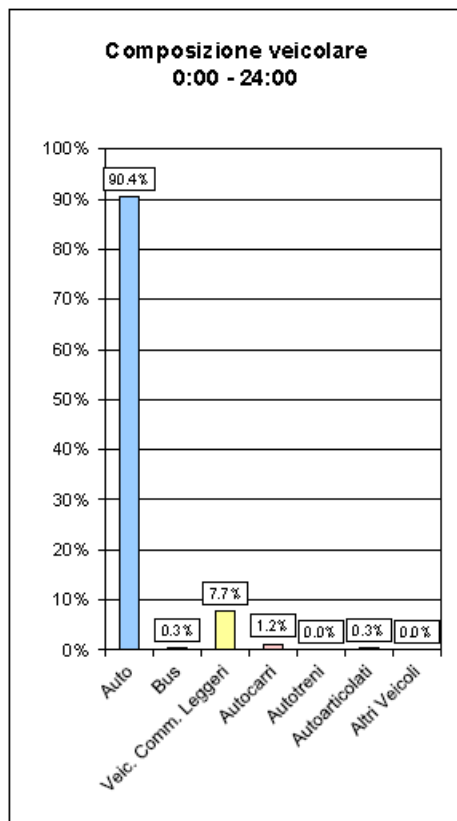
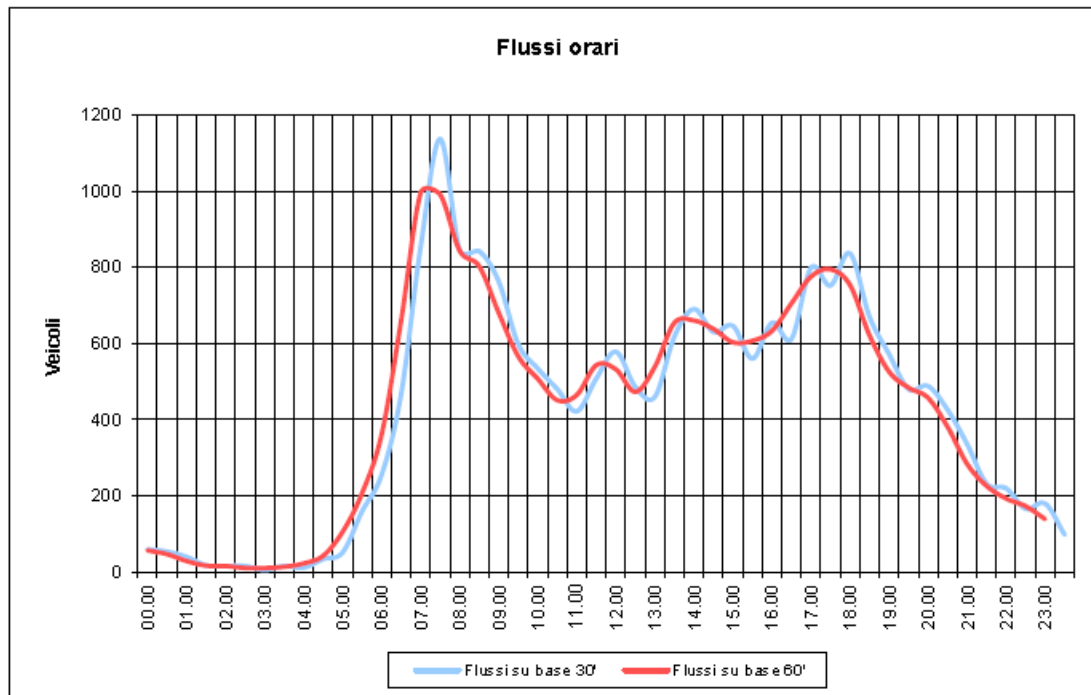
**Planimetria**



**Foto**







## 7.2 FLUSSI RILEVATI (ANNO 2016) – USCITA DA BERGAMO

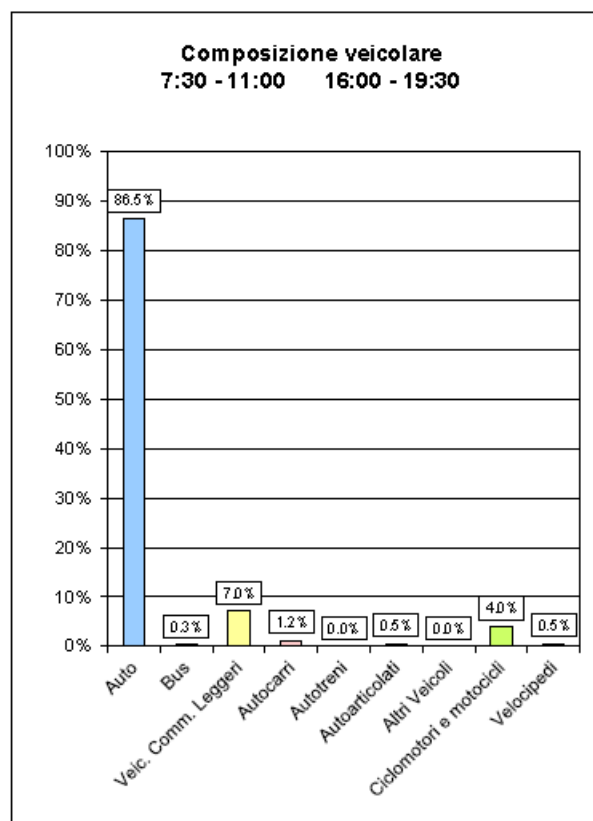
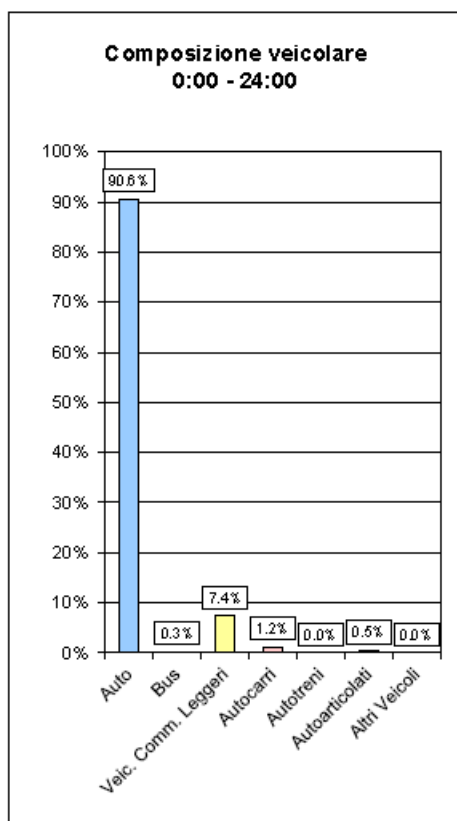
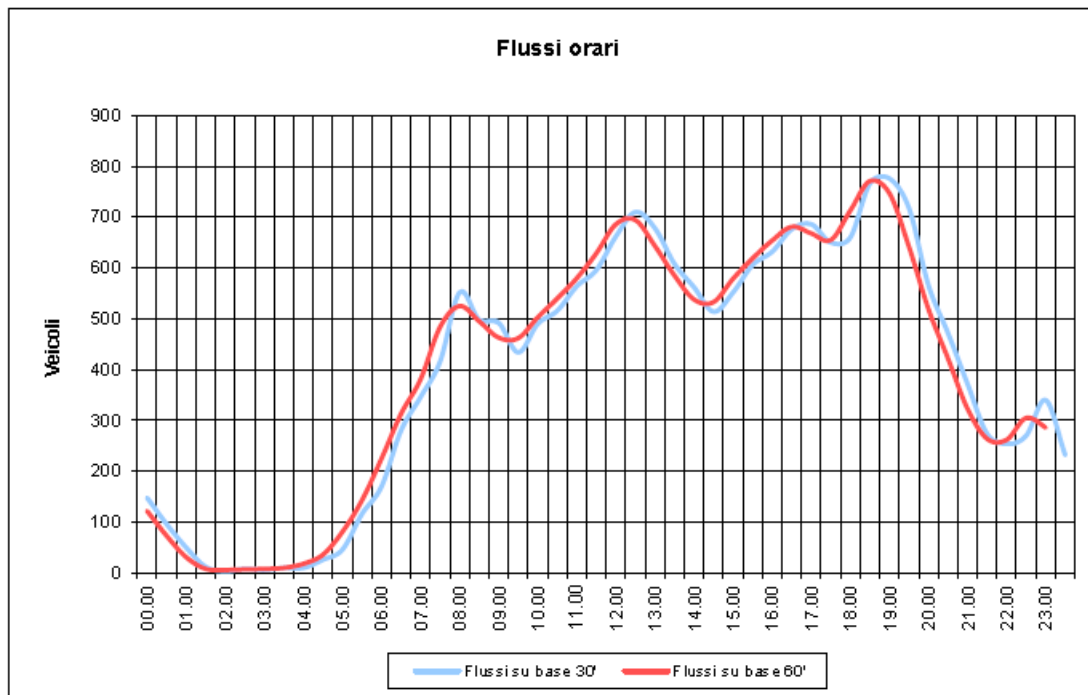
<b>Sezione</b>	027	<b>Direzione</b>	B
<b>Strada</b>	Via Bersaglieri	<b>Tipo</b>	Radiali esterne
<b>Tratto</b>	Quartiere Bajo-Largo Decorati Valor Civile		
<b>Da</b>	Largo Decorati Valor Civile	<b>A</b>	Quartiere Bajo

### Planimetria



### Foto





8 S.P. 35 - VIA CORRENTI





### 8.1 FLUSSI RILEVATI (ANNO 2016) – INGRESSO IN BERGAMO

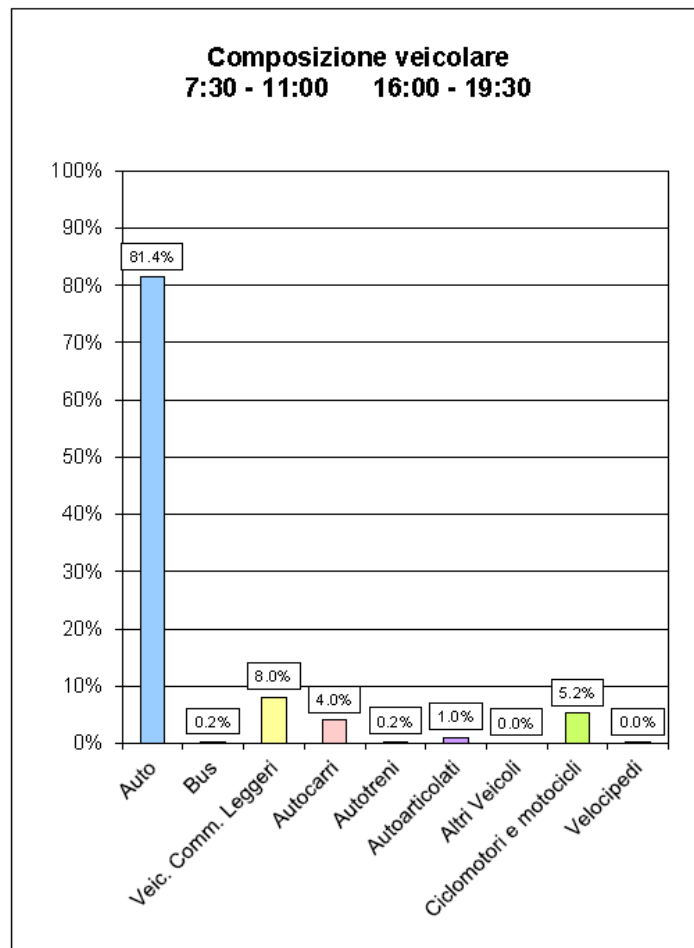
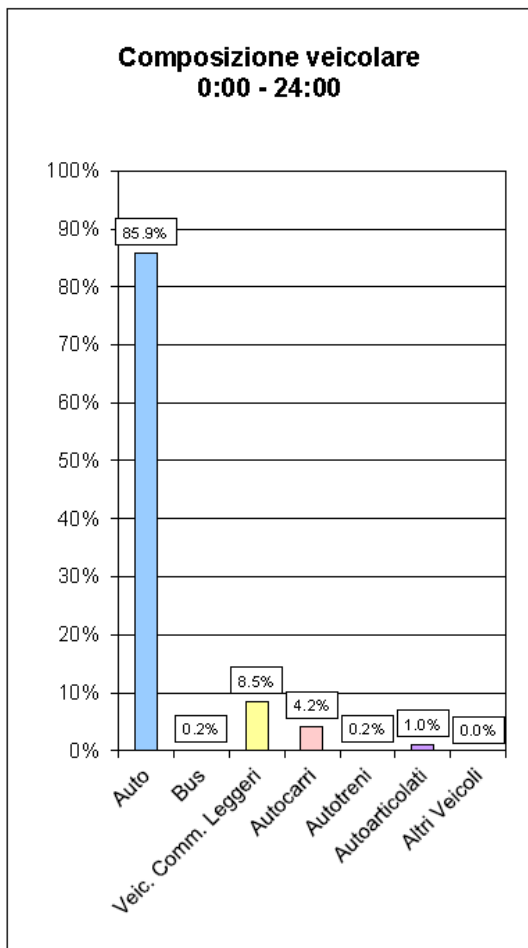
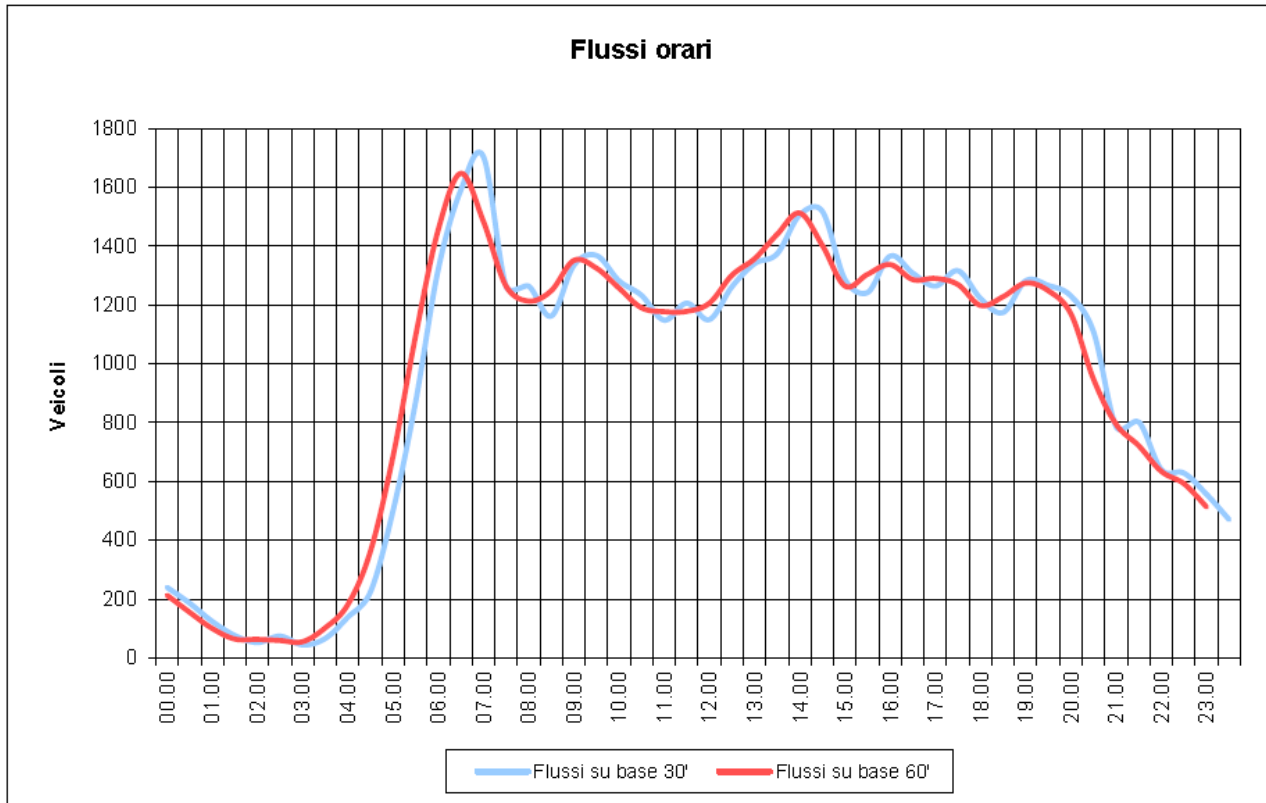
<b>Sezione</b>	026	<b>Direzione</b>	A
<b>Strada</b>	Via Correnti	<b>Tipo</b>	Radiali esterne
<b>Tratto</b>	Via Buratti-Via Gemelli		
<b>Da</b>	Via Buratti	<b>A</b>	Via Gemelli

#### Planimetria

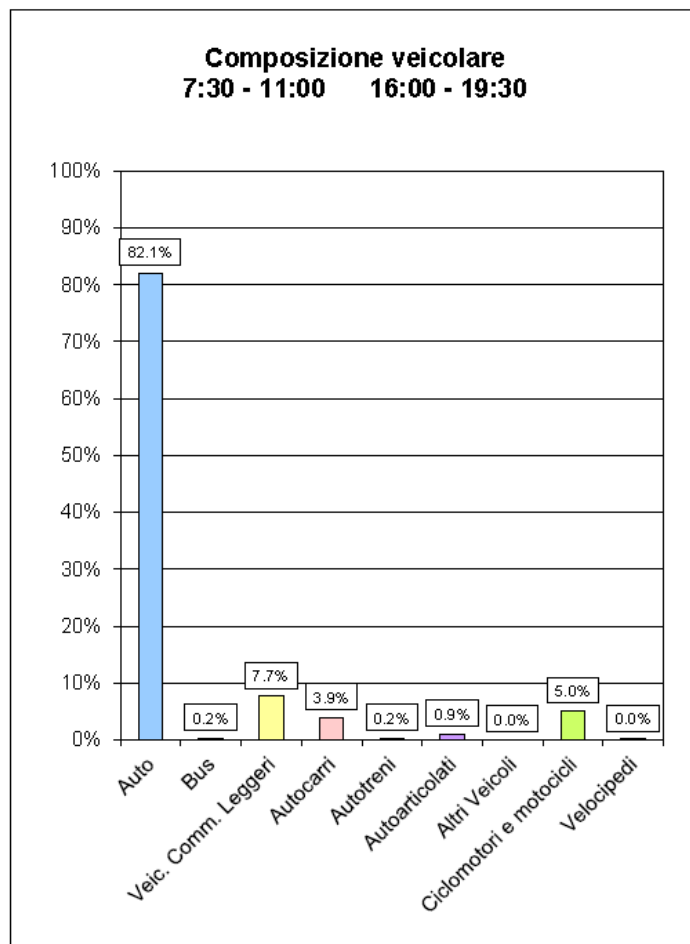
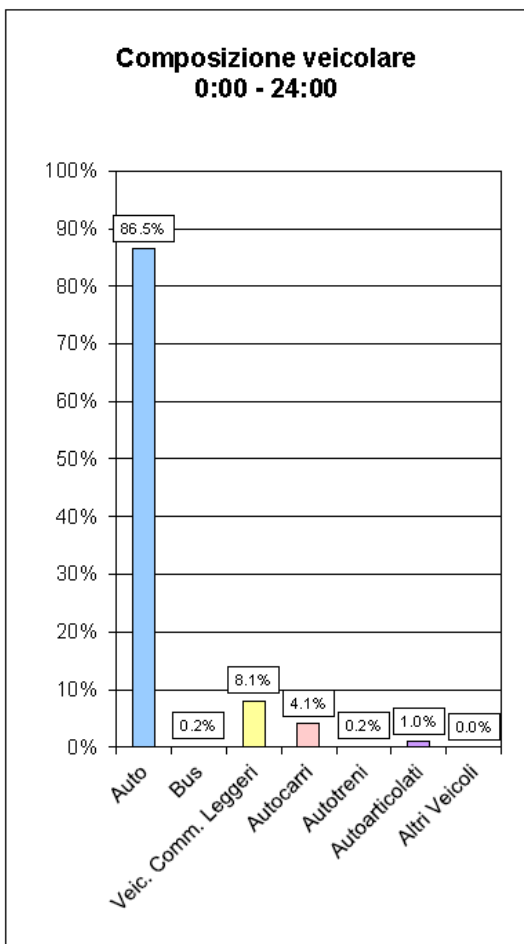
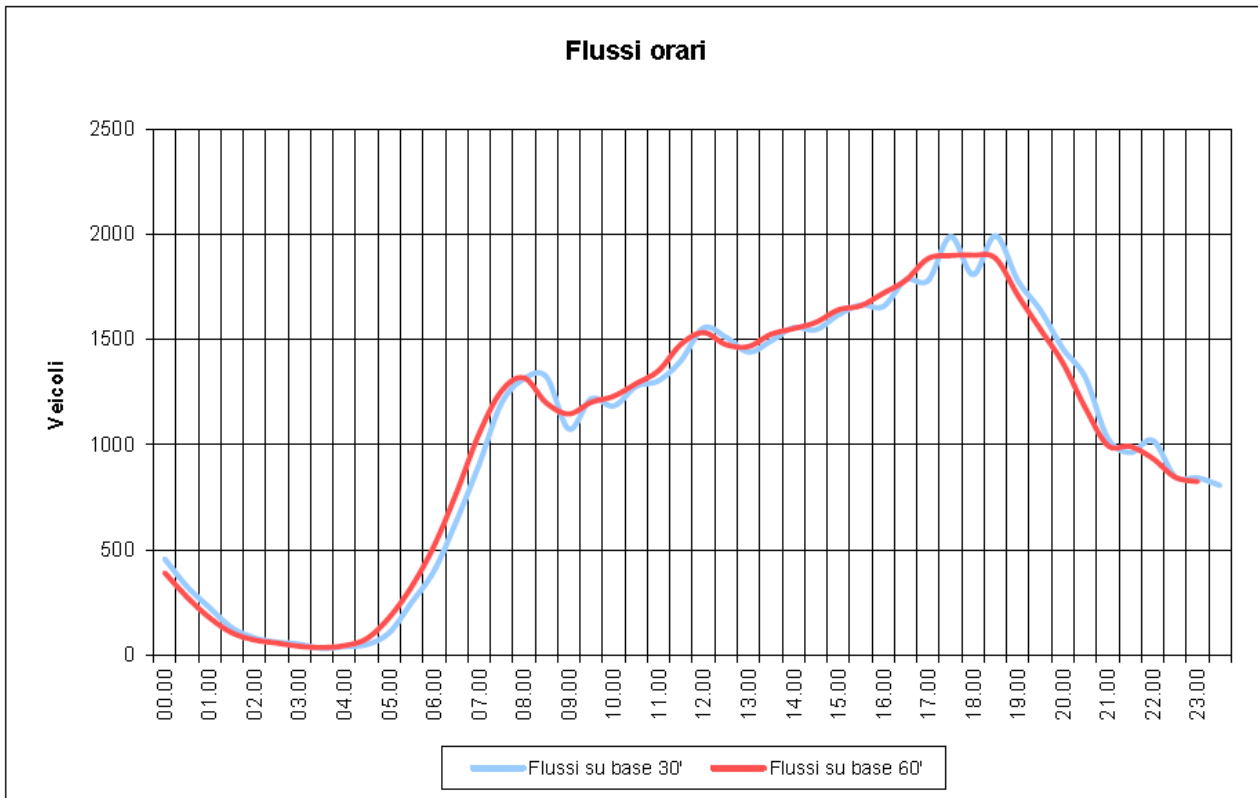


#### Foto











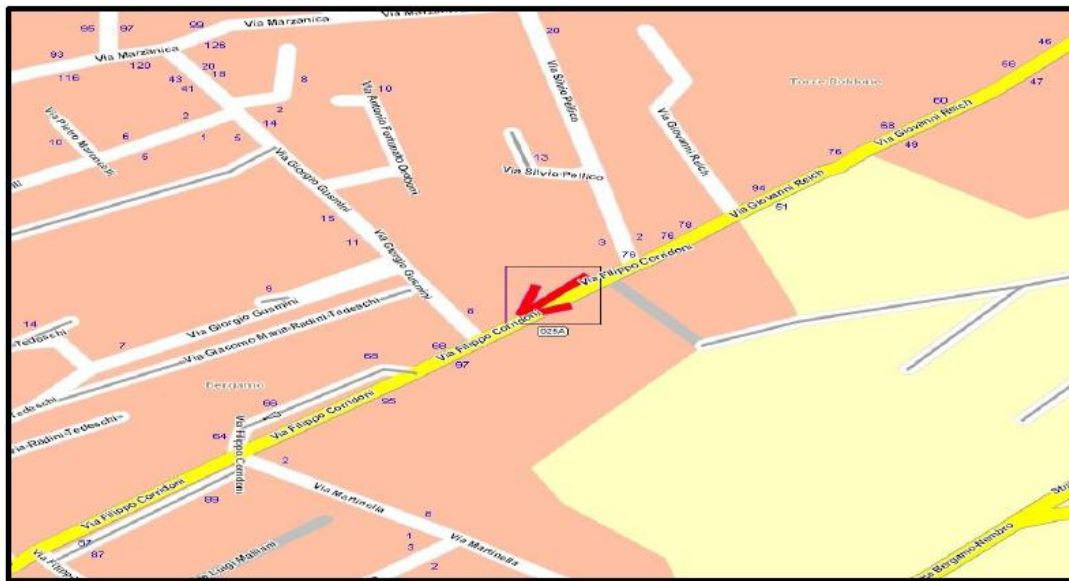
9 S.C. 74 - VIA CORRIDONI



9.1 FLUSSI RILEVATI (ANNO 2016) – INGRESSO IN BERGAMO

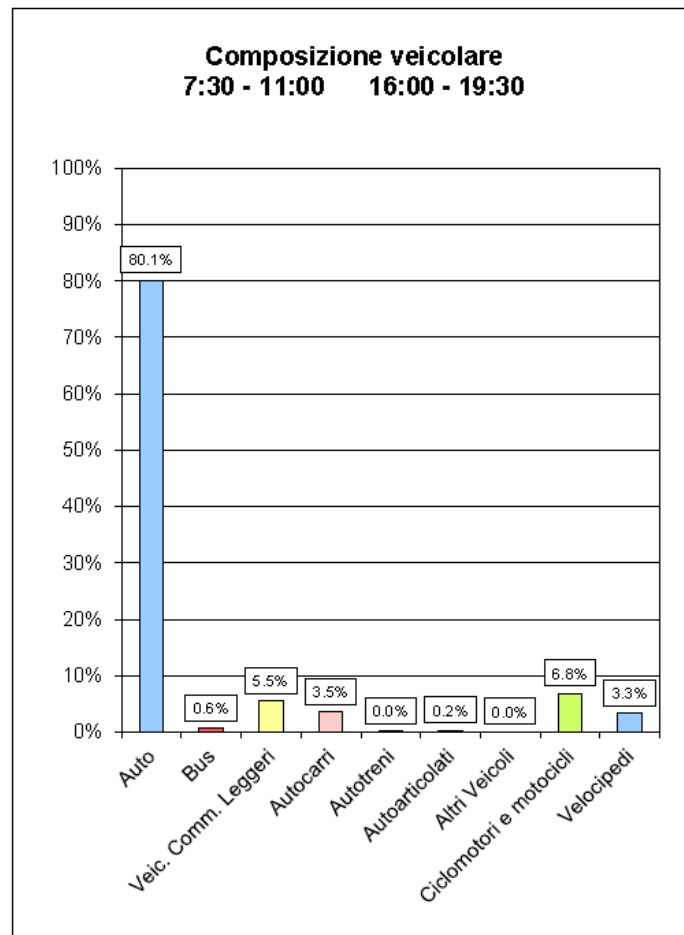
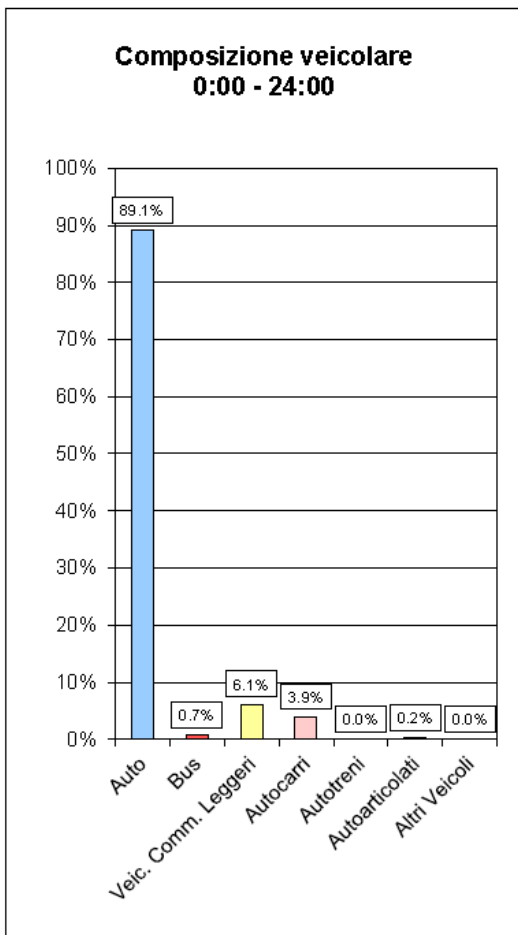
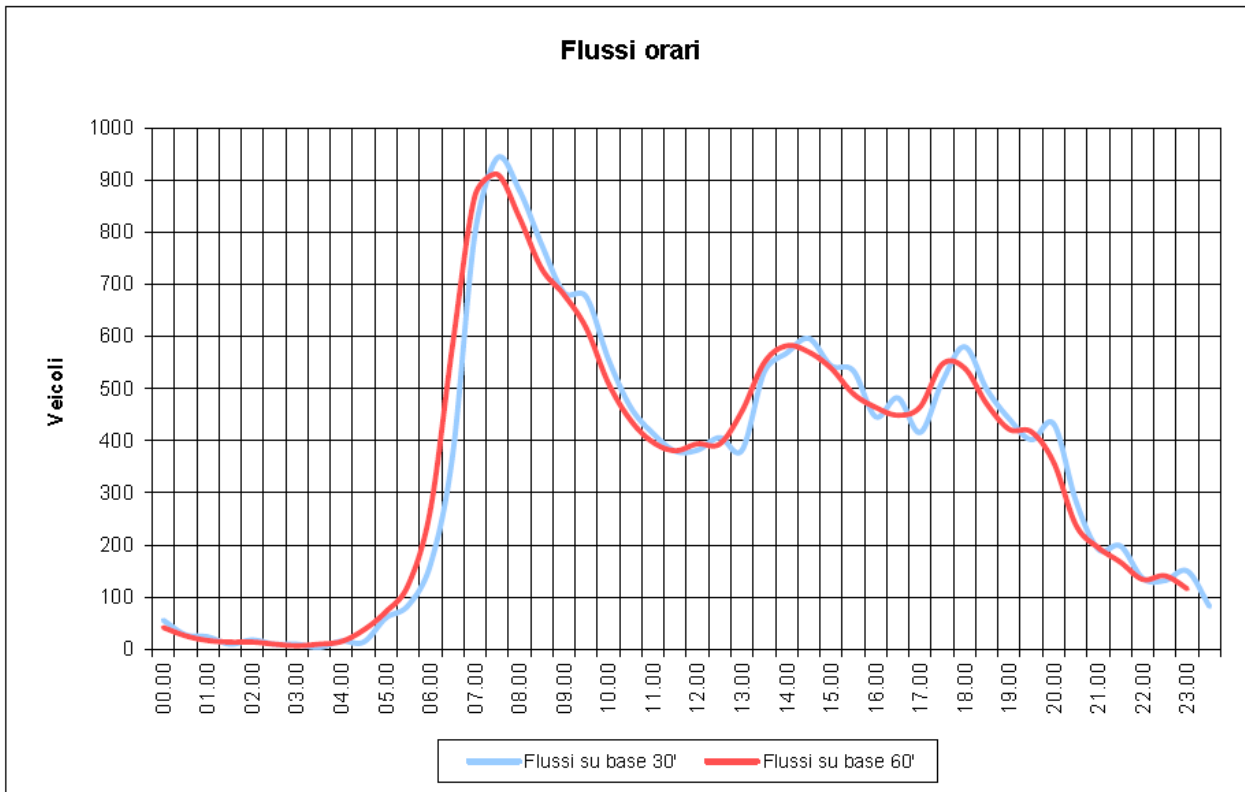
<b>Sezione</b>	025	<b>Direzione</b>	A
<b>Strada</b>	Via Corridoni	<b>Tipo</b>	Radiali esterne
<b>Tratto</b>	Via Pellico-Via Gusmini		
<b>Da</b>	Via Pellico	<b>A</b>	Via Gusmini

**Planimetria**



**Foto**







9.2 FLUSSI RILEVATI (ANNO 2016) – USCITA DA BERGAMO

Sezione	025	Direzione	B
Strada	Via Corridoni	Tipo	Radiali esterne
Tratto	Via Pellico-Via Gusmini		
Da	Via Gusmini	A	Via Pellico

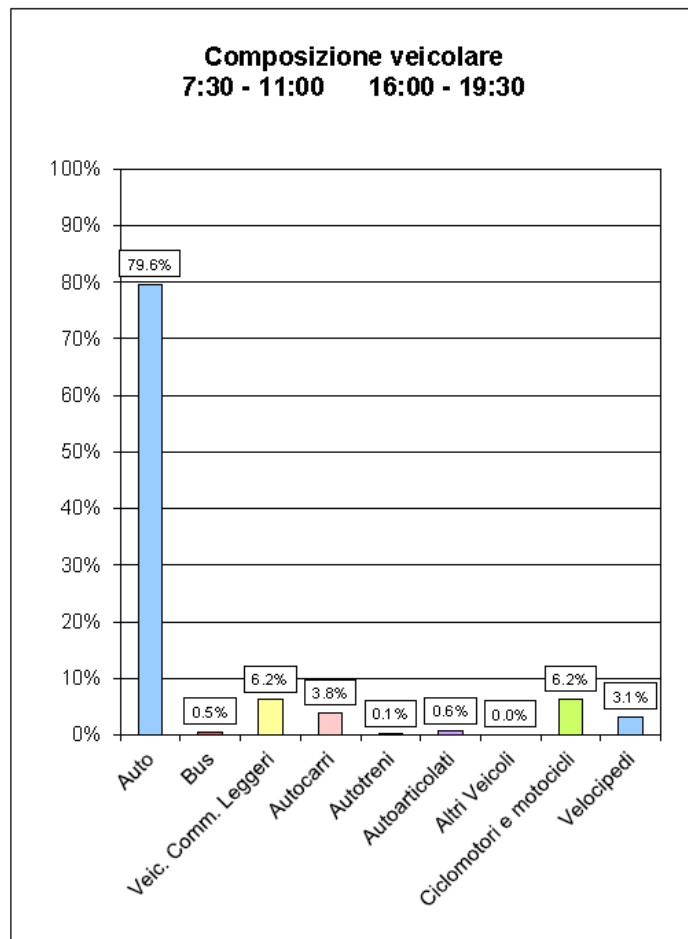
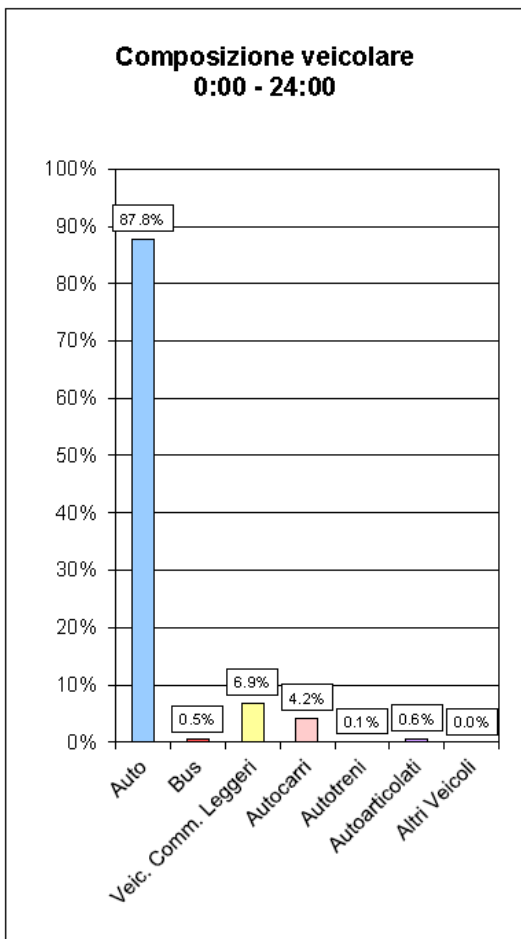
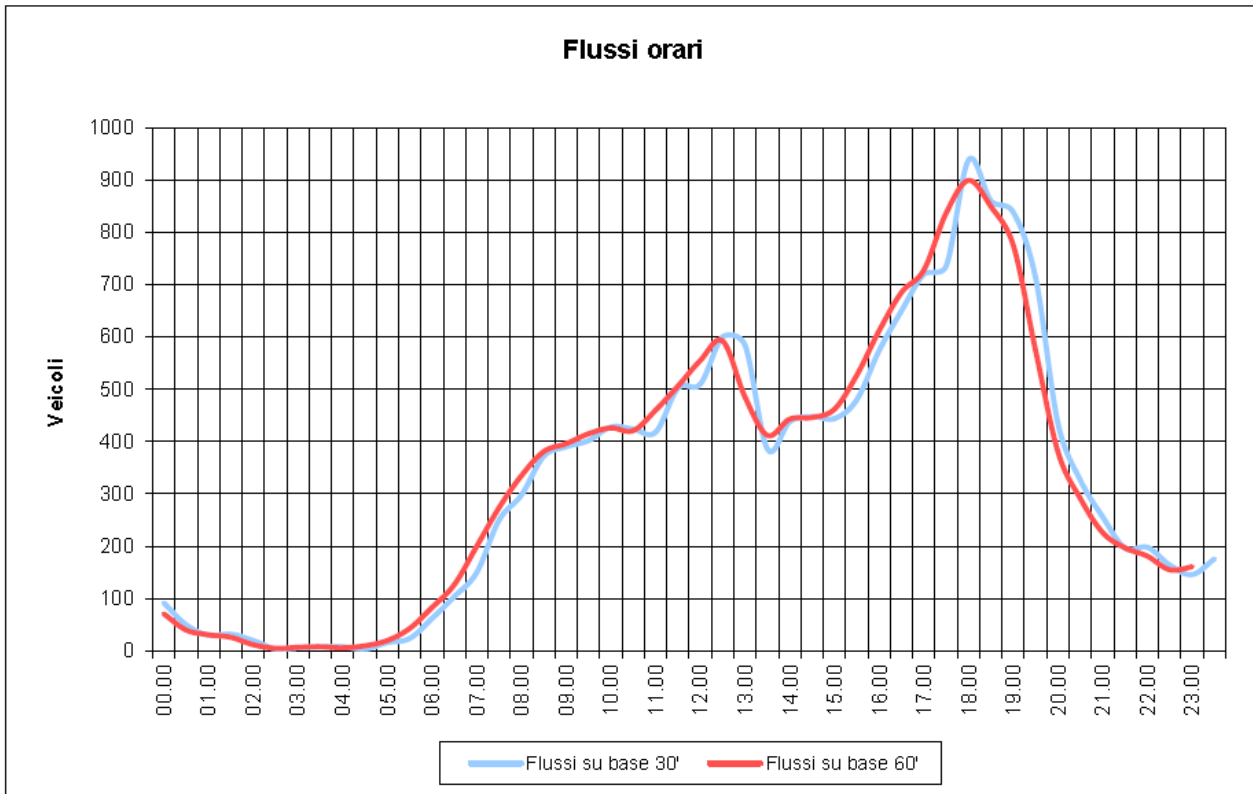
Planimetria



Foto



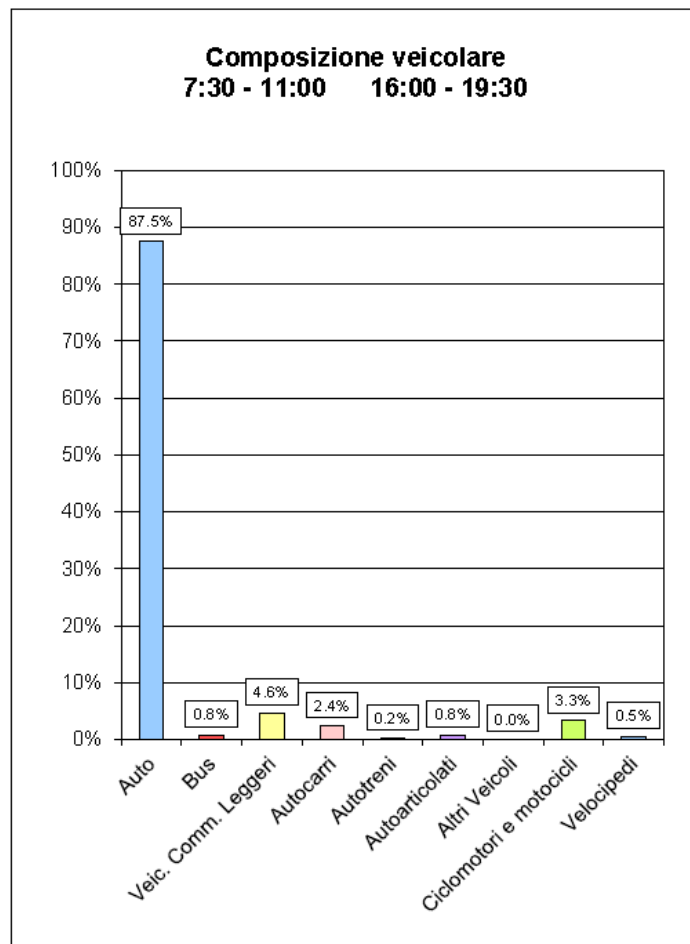
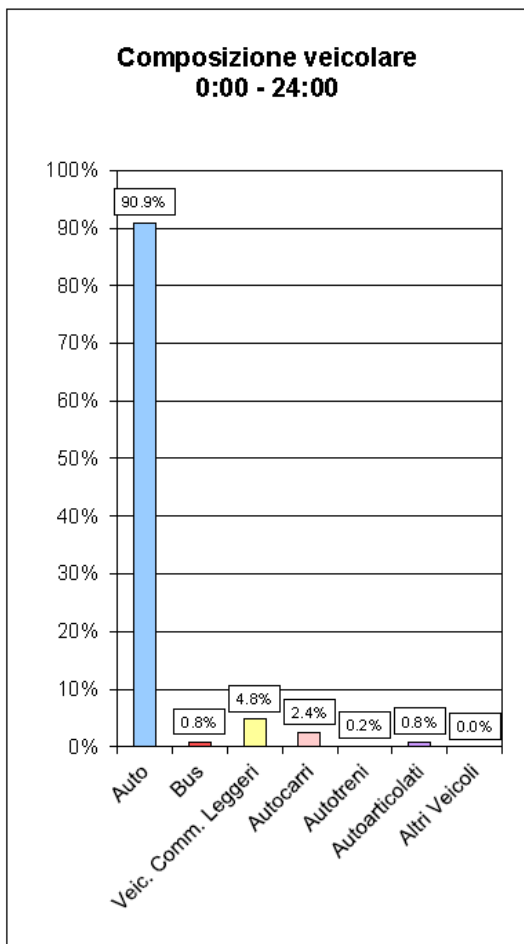
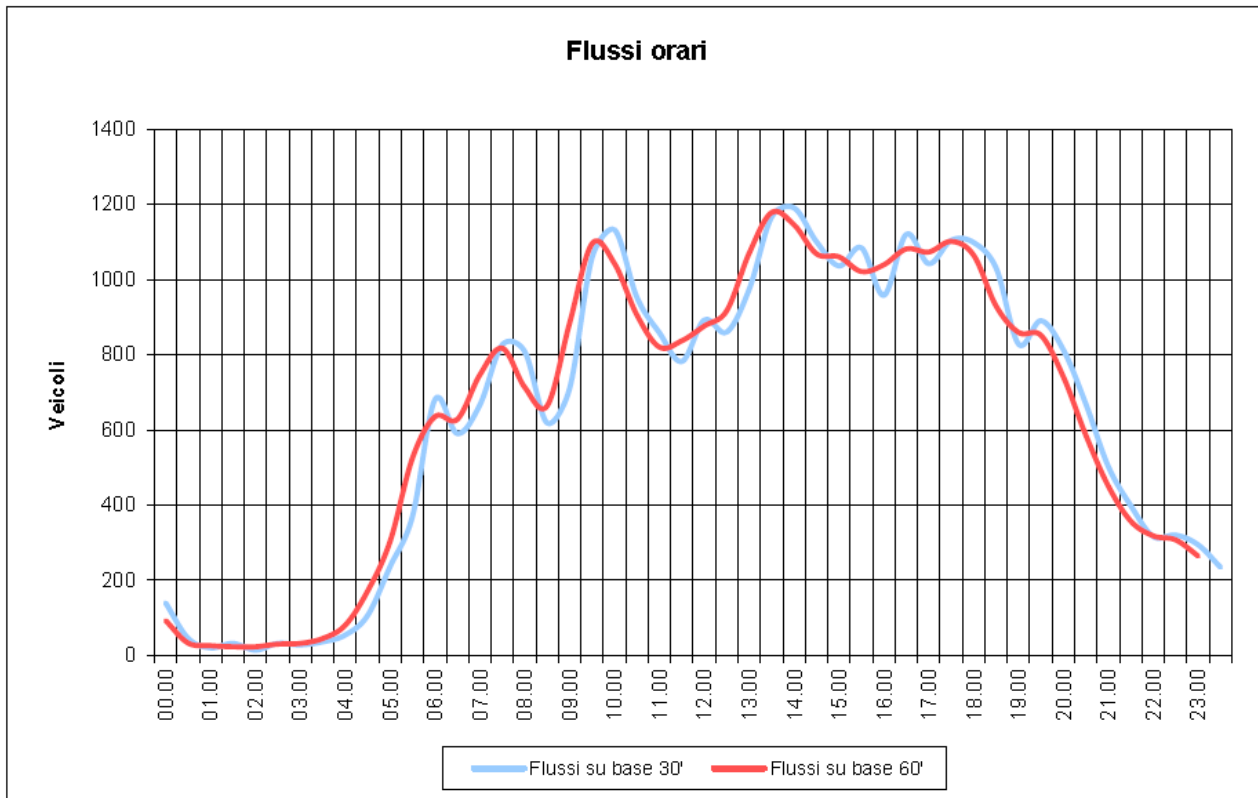




10 S.S. 470 - VIA RAMERA





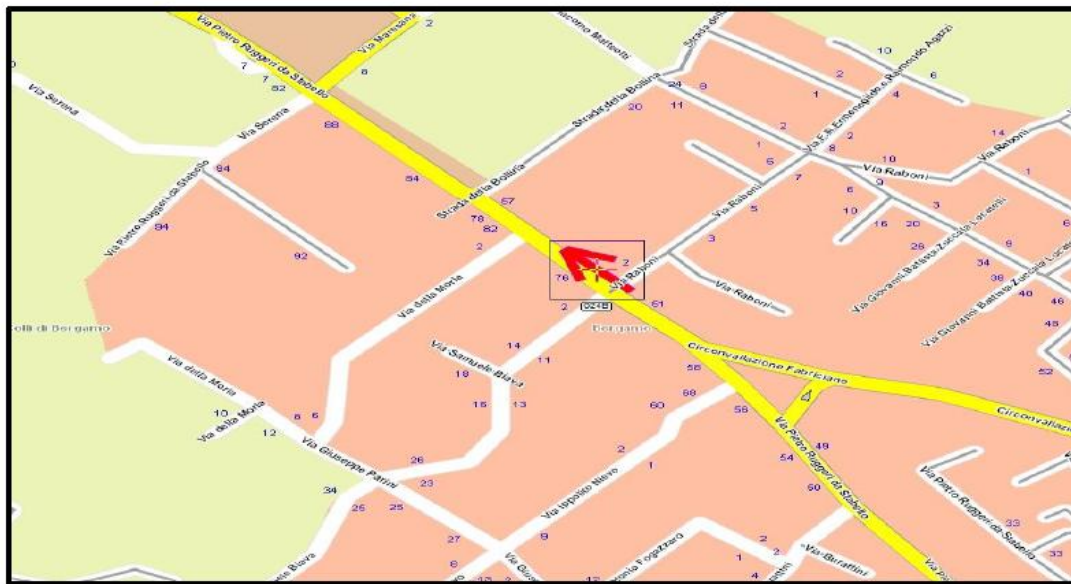




## 10.2 FLUSSI RILEVATI (ANNO 2016) – USCITA DA BERGAMO

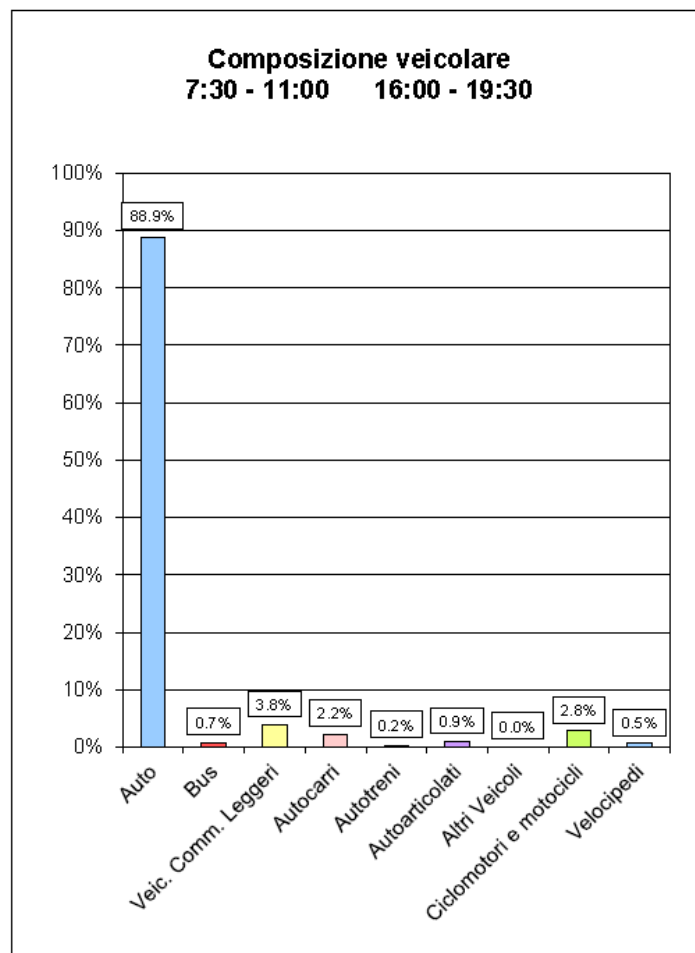
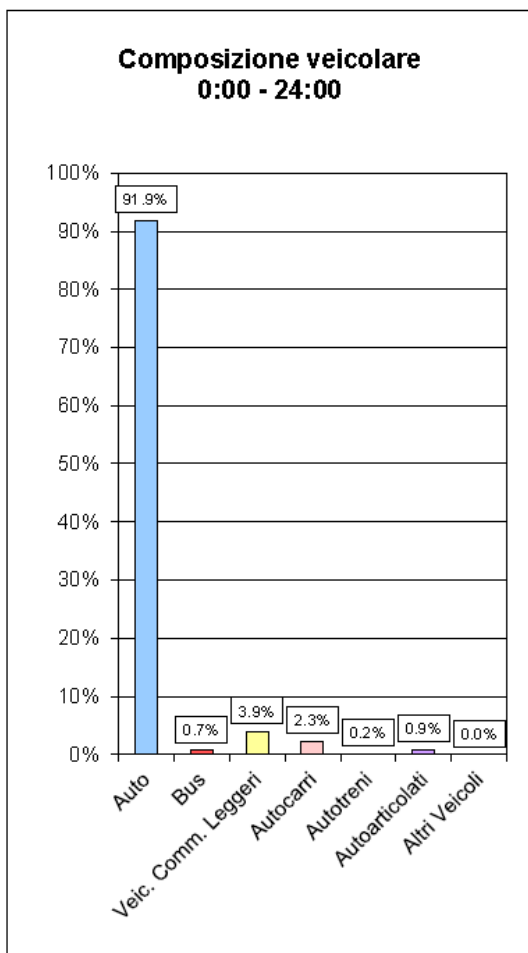
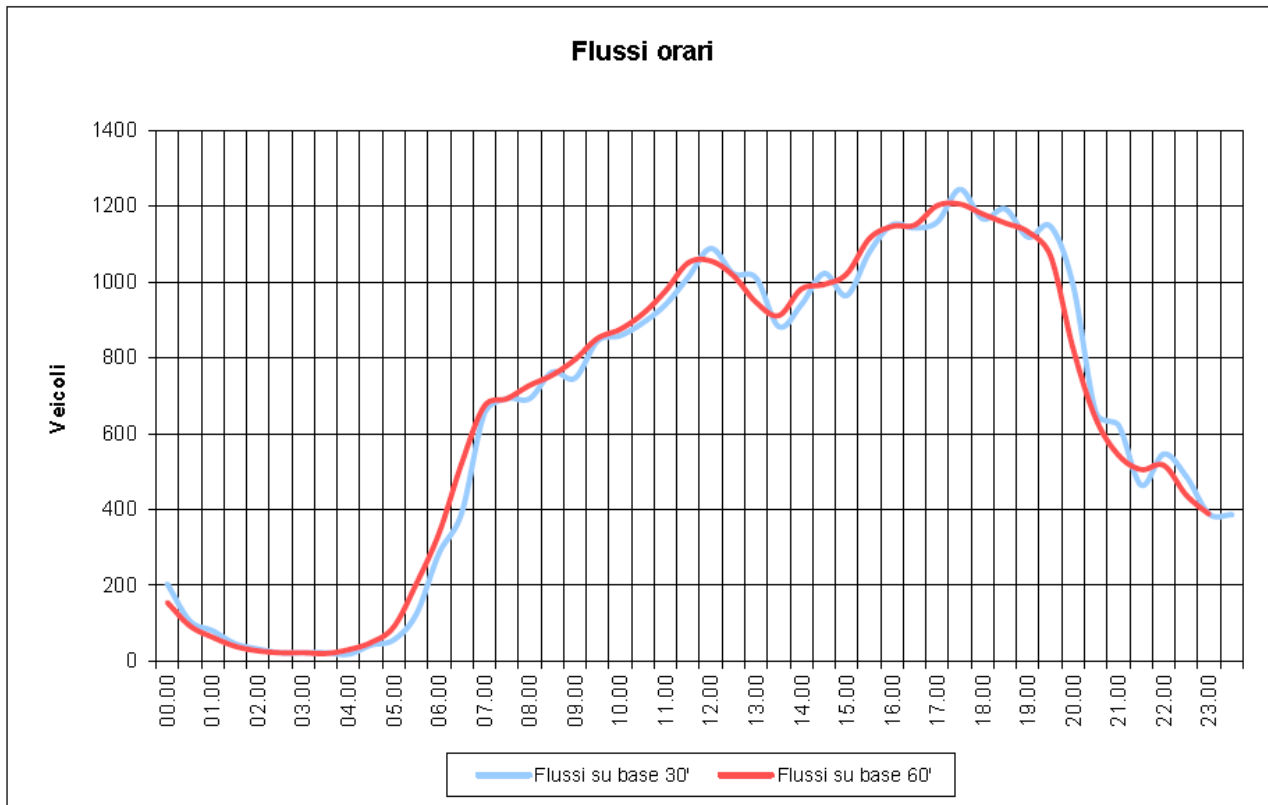
Sezione	024	Direzione	B
Strada	Via Pontesecco	Tipo	Radiali esterne
Tratto	Via Maresana-Via Biava		
Da	Via Biava	A	Via Maresana

### Planimetria



### Foto







AVVISO PUBBLICO PER MANIFESTAZIONE D'INTERESSE PER  
L'ATTIVAZIONE E LA GESTIONE DI UN SERVIZIO DI  
CONNESSIONE A BANDA LARGA SU N.10 POSTAZIONI SUL  
TERRITORIO DEL COMUNE DI BERGAMO

FEBBRAIO  
2020

Pagina 51 di 51